АТЛАС МОЛДАВСКОЙ ССР





АКАДЕМИЯ НАУК МОЛДАВСКОЙ ССР
ОТДЕЛ ГЕОГРАФИИ

АТЛАС МОЛДАВСКОЙ ССР

ГЛАВНОЕ УПРАВЛЕНИЕ ГЕОДЕЗИИ И КАРТОГРАФИИ
ПРИ СОВЕТЕ МИНИСТРОВ СССР
МОСКВА 1990

Атлас Молдавской ССР является учебно-справочным пособием и предназначается для изучения своей республики в общеобразовательных школах, а также для факультативных занятий во внеклассной краеведческой работе.

Проект Атласа разработан Отделом географии Академии наук Молдавской ССР совместно с Минской картографической фабрикой ГУГК СССР.

Атлас составлен и подготовлен к печати Минской картографической фабрикой ГУГК СССР в 1986–1989 гг.

РЕДАКЦИОННАЯ КОЛЛЕГИЯ

Председатель редакционной коллегии, ответственный редактор атласа
А.Т. ЛЕВАДНЮК, доктор географических наук

Заместитель председателя редакционной коллегии и ответственного редактора
М.К. МУЧИЛО

Члены редакционной коллегии:
И.В. АРТЮХ,
Г.И. ГУЛЮК,
Т.С. КОНСТАНТИНОВА, кандидат географических наук
И.А. КРУПЕННИКОВ, доктор географических наук
Д.А. МИРСКИЙ, кандидат географических наук
В.Е. ПРОКА, кандидат географических наук

ОГЛАВЛЕНИЕ

Стр. Масштабы

6 УСЛОВНЫЕ ЗНАКИ

7 ПОЛИТИКО-АДМИНИСТРАТИВНАЯ КАРТА 1:1 500 000

8 КОСМИЧЕСКИЕ СНИМКИ.
Район нижнего течения Днестра

9 ФИЗИЧЕСКАЯ КАРТА 1:1 500 000

10 ГЕОЛОГИЧЕСКАЯ КАРТА 1:1 500 000

ТЕКТОНИЧЕСКАЯ КАРТА 1:4 000 000

11 ПОЛЕЗНЫЕ ИСКОПАЕМЫЕ 1:1 500 000

12 КАРТА ЧЕТВЕРТИЧНЫХ ОТЛОЖЕНИЙ 1:1 500 000

13 ГЕОМОРФОЛОГИЧЕСКАЯ КАРТА 1:1 500 000

14 КЛИМАТИЧЕСКАЯ КАРТА 1:1 500 000

15 НЕБЛАГОПРИЯТНЫЕ ЯВЛЕНИЯ ПОГОДЫ
Градобития 1:3 000 000
Особо обильные осадки 1:2 500 000
Суховеи 1:3 000 000

16 АГРОКЛИМАТИЧЕСКОЕ РАЙОНИРОВАНИЕ 1:1 500 000

17 ФЕНОЛОГИЧЕСКИЕ КАРТЫ
Весна 1:3 000 000
Лето 1:3 000 000
Осень 1:3 000 000

18 ПОВЕРХНОСТНЫЕ ВОДЫ 1:1 500 000

20 ПОЧВЕННАЯ КАРТА 1:1 500 000

ПОЧВЕННЫЕ ПРОВИНЦИИ 1:4 000 000

21 ЗЕМЕЛЬНЫЕ УГОДЬЯ 1:1 500 000

22 КАРТА РАСТИТЕЛЬНОСТИ 1:1 500 000

23 ЛЕКАРСТВЕННЫЕ И РЕДКИЕ ВИДЫ РАСТЕНИЙ 1:1 500 000

24 ИЗМЕНЕНИЕ ЖИВОТНОГО МИРА 1:1 500 000

АККЛИМАТИЗАЦИЯ И РЕАККЛИМАТИЗАЦИЯ
ЖИВОТНЫХ 1:4 000 000

25 РАСПРОСТРАНЕНИЕ ХАРАКТЕРНЫХ ВИДОВ
ЗВЕРЕЙ И ПТИЦ 1:1 500 000

26 ЛАНДШАФТНАЯ КАРТА 1:1 500 000

27 МЕЛИОРАЦИЯ ЗЕМЕЛЬ
Орошение 1:3 000 000
Лесонасаждения 1:3 000 000
Засыпка оврагов 1:3 000 000

28 ОХРАНЯЕМЫЕ ОБЪЕКТЫ ПРИРОДЫ 1:1 500 000

29 НАСЕЛЕНИЕ 1:1 500 000

30 ПРОМЫШЛЕННОСТЬ 1:1 500 000

31 ПРОМЫШЛЕННОСТЬ СТРОИТЕЛЬНЫХ МАТЕРИАЛОВ ... 1:2 500 000

ЛЕГКАЯ ПРОМЫШЛЕННОСТЬ 1:2 500 000

Стр. Масштабы

32 СТРУКТУРА АГРОПРОМЫШЛЕННОГО КОМПЛЕКСА
МОЛДАВСКОЙ ССР

33 ОЗИМАЯ ПШЕНИЦА 1:3 000 000

КУКУРУЗА (на зерно) 1:3 000 000

34 САДЫ 1:3 000 000

ОВОЩИ 1:3 000 000

ПЛОДООВОЩЕКОНСЕРВНОЕ ПРОИЗВОДСТВО 1:2 000 000

35 ВИНОГРАДНИКИ 1:3 000 000

ПЕРЕРАБОТКА ПРОДУКЦИИ
ВИНОГРАДАРСТВА 1:2 000 000

36 САХАРНАЯ СВЕКЛА 1:3 000 000

ПОДСОЛНЕЧНИК 1:3 000 000

ПЕРЕРАБОТКА СЫРЬЯ ОСНОВНЫХ
ТЕХНИЧЕСКИХ КУЛЬТУР 1:2 000 000

37 ПРОИЗВОДСТВО И ПЕРЕРАБОТКА ПРОДУКЦИИ
ЖИВОТНОВОДСТВА
Животноводческие комплексы 1:2 000 000
Производство мясной, маслосыродельной и
молочной продукции 1:3 000 000

38 ЭКОНОМИЧЕСКИЕ ПОДРАЙОНЫ 1:1 500 000

39 КАРТА ПУТЕЙ СООБЩЕНИЯ 1:1 500 000
Схема авиалиний

40 ЭКОНОМИЧЕСКИЕ СВЯЗИ 1:22 000 000

41 МОЛДАВИЯ В ТОРГОВЫХ СВЯЗЯХ СССР
СО СТРАНАМИ – ЧЛЕНАМИ СЭВ 1:7 500 000

42 ОБРАЗОВАНИЕ
Общеобразовательные школы 1:3 000 000
Музыкальные и художественные школы 1:3 000 000
Профессионально-технические училища 1:3 000 000
Высшие и средние специальные учебные
заведения 1:3 000 000

43 УЧРЕЖДЕНИЯ КУЛЬТУРЫ
Массовые библиотеки 1:3 000 000
Театры. Клубные учреждения 1:3 000 000

44 ТУРИСТСКАЯ КАРТА 1:1 500 000

45 Пояснительный текст к туристской карте

46 КИШИНЕВ. Схематический план

47 ВЕЛИКАЯ ОТЕЧЕСТВЕННАЯ ВОЙНА 1941–1945 гг.
ЯССКО-КИШИНЕВСКАЯ ОПЕРАЦИЯ
(20–29 августа 1944 г.) 1:2 000 000

Молдавская Советская Социалистическая Республика расположена на юго-западе СССР, ее площадь составляет 33,7 тыс. кв. км. С севера на юг она простирается на 350 километров и с запада на восток – на 150 километров. Занимает Молдавия значительную площадь Днестровско-Прутского междуречья и неширокую полосу вдоль левого берега Днестра. Ее крайние точки: на севере – живописное село Наславча; на юге – село Джурджулешты, единственный населенный пункт в республике, граничащий с Дунаем; на западе – село Крива, известное гипсовыми карьерами и загадочными пещерами; на востоке – старинное молдавское село Паланка. На территории Молдавской ССР проживает 4 341 тыс. человек (на 12 января 1989 года). Средняя плотность населения самая высокая среди союзных республик – 128,8 человека на 1 квадратный километр.

Природа Молдавии отличается мозаичностью и контрастностью, созданными своеобразным сочетанием рельефа, геологического строения, климата, почв и растительности. Здесь, наряду с древними кристаллическими породами архей-протерозойского комплекса, обнажающимися на северо-востоке республики, широко распространены молодые осадочные отложения неогеновой и четвертичной систем. Они слагают почти всю территорию, являющуюся юго-западным окончанием Восточно-Европейской (Русской) равнины. Это предопределило общий равнинный характер рельефа республики, представленного слабонаклонными низменностями и глубокорасчлененными возвышенностями. Самой большой является Центральномолдавская возвышенность, наиболее приподнятая и расчлененная часть которой называется Кодрами. В пределах Кодр глубина расчленения рельефа достигает 300 и более метров при абсолютной высоте поверхности 429 метров (г. Баланешты). Среди форм рельефа, расчленяющих поверхность Молдавии, выделяются разнообразные долины и балки, а также гыртопы (понижения в виде амфитеатров или цирков, иногда до 3–5 километров в поперечнике), которые по своему строению не имеют аналогов в других районах земного шара. На севере республики равнинность ее территории нарушается полосой древних известняковых рифов, выраженных в рельефе грядами и холмами-останцами, которые здесь и в соседних районах Украины называют толтрами.

Сильно пересеченный рельеф, ливневый характер дождей и высокая освоенность земель способствуют активизации современных процессов рельефообразования. Осложняются существующие формы рельефа и возникают новые: различные по размерам овраги и оползни.

Климат в Молдавии умеренно-континентальный: мягкая короткая и малоснежная зима, продолжительное жаркое лето с кратковременными ливневыми дождями, теплая затяжная осень и прекрасная, но не всегда дружная весна. Наиболее холодный месяц года – январь, средняя температура его изменяется от –3°С на юге до –5°С на севере. Самый жаркий месяц – июль, средняя температура которого колеблется от +19,5°С на севере до +22°С на юге. Годовое количество осадков 370–560 миллиметров.

Молдавская ССР небогата поверхностными водами. Речная сеть густая, но представлена мелкими маловодными реками, большинство которых периодически сильно мелеет или пересыхает. Только Днестр и Прут несут свои воды круглый год – первый в бассейн Черного моря, а второй в Дунай. На территории имеется 57 озер и более 60 водохранилищ, среди которых наиболее крупные: Костешты-Стынка на Пруте и Дубоссарское на Днестре.

Главным природным богатством Молдавской ССР являются черноземы, занимающие более 75 процентов ее территории. Такого высокого удельного веса черноземов не имеют ни одна из союзных республик и ни одно государство мира. Злейшим врагом почвенного покрова республики является эрозия. Без преувеличения ее можно назвать беспощадным процессом, способным во время большого ливня снести со склона слой почвы толщиной в полметра – настоящая почвенная катастрофа. Сейчас в Молдавской ССР насчитывается 700 тыс. гектаров эродированных земель, из них более 300 тыс. гектаров средне- и сильносмытых, где урожайность сельскохозяйственных культур снижается на 40 и более процентов.

Молдавия расположена в трех природных растительно-ландшафтных зонах – лесной, лесостепной и степной. Основная часть ее земель распахана. Поэтому естественная растительность в своем „первозданном" состоянии сохранилась только отдельными участками. Все они взяты на учет, а некоторые превращены в заповедники. Леса в республике занимают около 9 процентов площади. Наиболее значительные лесные массивы сохранились на Центральномолдавской возвышенности и в Приднестровье. Представлены леса широколиственными породами с преобладанием дуба, ясеня, граба и бука. В лесах встречаются косуля, кабан, лесная куница, горностай, хорьки. Завезены и акклиматизированы пятнистый олень, лань и фазан. Реакклиматизирован благородный олень. В республике обитает около 270 видов птиц.

Большое внимание уделяется в Молдавии охране природы. В 1971 году был образован заповедник „Кодры" с целью сохранения ландшафтов в центральной части республики. В 1987 году принята Долгосрочная комплексная программа охраны окружающей среды и рационального использования природных ресурсов, в соответствии с которой создан заповедник „Ягорлык" для сохранения природного комплекса акватории и береговой зоны Гоянского залива. В настоящее время под государственной охраной в республике находится более 500 памятников природы, проводятся мероприятия по защите земель от эрозии и оползней.

Образование Советской Молдавии ознаменовало собой новую эпоху в развитии экономики, культуры и науки края. Однако начавшиеся социалистические преобразования были прерваны нападением фашистской Германии на нашу страну. После Великой Отечественной войны Молдавия при братской помощи других союзных республик приступила к восстановлению народного хозяйства.

Ускоренными темпами развивалась промышленность и сельское хозяйство.

В результате социалистических преобразований Молдавская ССР превратилась в индустриально-аграрную республику с преобладанием обрабатывающей промышленности.

В настоящее время здесь развиты: машиностроение и металлообработка, электроэнергетика, промышленность строительных материалов, лесная, деревообрабатывающая промышленность. В республике выпускаются тракторы, сельскохозяйственные машины, центробежные насосы, трансформаторы, холодильники и стиральные машины, техническое оборудование для легкой и пищевой промышленности, счетные машины, приборы, цветные телевизоры. Она является крупным районом по производству консервов, растительного масла, сахара-песка, эфирных масел и ферментированного табака. Продукция молдавских предприятий экспортируется во многие страны мира.

Молдавская ССР располагает высокоинтенсивным многоотраслевым сельским хозяйством, фундаментом которого является благоприятное сочетание природных условий. Занимая лишь 0,15 процента территории Советского Союза, она вносит весомый вклад в производство сельскохозяйственной продукции страны.

Главными отраслями сельскохозяйственного производства являются виноградарство, садоводство и овощеводство. Молдавия специализируется на выращивании пшеницы, кукурузы, подсолнечника, сахарной свеклы, табака и овощных культур.

Республика достигла больших успехов и в развитии животноводства. На его долю приходится более 30 процентов всей продукции сельского хозяйства.

На базе кооперации и интеграции создан аграрно-промышленный комплекс республики, что во многом определяет пути дальнейшего развития отраслей сельского хозяйства.

Значительное развитие в республике получил транспорт. Заметно возросла пропускная способность железных дорог, увеличились скорость и вес поездов. Большую часть грузов перевозит автомобильный транспорт, благодаря разветвленной сети автомобильных дорог с твердым покрытием, общая протяженность которых превышает 9,4 тыс. километров. Успешно развиваются воздушный и трубопроводный транспорт.

За годы Советской власти достигнуты успехи в развитии здравоохранения, народного образования, науки и культуры. Своевременно были предприняты действенные меры по улучшению медицинского обслуживания населения, активно велась работа по созданию врачебных учреждений и здравпунктов. В 1986 году в Молдавии насчитывалось их более 1500. В настоящее время на территории республики имеются также санатории (14), дома отдыха и пансионаты (21).

Существенные изменения произошли и в области народного образования, о чем свидетельствует полная ликвидация неграмотности уже в первые послевоенные годы, хотя к моменту образования Молдавской ССР 2/3 ее населения не умело читать и писать. В 1986–1987 учебном году в республике имелось 1635 общеобразовательных школ, в которых обучалось 738,6 тыс. учащихся. В настоящее время создана также сеть профессионально-технических училищ и средних специальных учебных заведений. В девяти вузах республики обучается около 53 тыс. студентов, готовятся квалифицированные кадры для отраслей народного хозяйства.

В научно-исследовательских учреждениях и высших учебных заведениях Молдавии трудятся более 10 тыс. научных работников. Центром науки является Академия наук Молдавской ССР.

В республике созданы культурно-просветительные учреждения. В течение одного года, после образования Молдавской ССР, в правобережных ее районах были открыты 244 клуба и 238 библиотек. Процесс социального и культурного развития Молдавии, прерванный трехлетней фашистской оккупацией, получил мощный импульс в послевоенные годы. В городах и селах открывались новые клубы, музеи, библиотеки. В 1986 году имелось 1 851 клубное учреждение, 7 театров, 73 музея, 2 111 массовых библиотек.

Молдавия – родина видных ученых Дмитрия Кантемира, Н. Г. Спафария (Милеску Н. С.), А. И. Гросула-Толстого, Н.В. Склифосовского, Н.А. Димо, Н.Д. Зелинского, Л.С. Берга, советского архитектора А.В. Щусева, героев гражданской войны Г.И. Котовского, С.Г. Лазо, советских военачальников И.Э. Якира, А.В. Немитца. На молдавской земле плодотворно творил А.С. Пушкин, здесь жил и работал основоположник генетического почвоведения В.В. Докучаев. В Молдавии занимались революционной деятельностью многие декабристы. В ее столице по инициативе В.И. Ленина была создана в 1901 году первая в России подпольная типография газеты „Искра".

Молдавская ССР в 1958 г. награждена орденом Ленина, в 1974 г.– орденом Октябрьской Революции и в 1972 г.– орденом Дружбы народов.

УСЛОВНЫЕ ЗНАКИ

НАСЕЛЕННЫЕ ПУНКТЫ

На политико-административной карте

- более 660 000 жителей
- от 100 000 до 500 000 жителей
- от 50 000 до 100 000 жителей
- от 10 000 до 50 000 жителей
- менее 10 000 жителей

Примечание. Столица и центры районов Молдавской ССР выделены красным цветом

КИШИНЕВ	Столица Молдавской ССР
БЕЛЬЦЫ	Города республиканского и областного подчинения
ЕДИНЦЫ	Города районного подчинения
Атаки	Поселки городского типа
Крива	Населенные пункты сельского типа

На физической карте и картах природы масштаба 1 : 1 500 000

КИШИНЕВ	Столица Молдавской ССР
Единцы	Прочие населенные пункты

На картах природы масштабов 1 : 2 500 000, 1 : 3 000 000, 1 : 4 000 000 и социально-экономических картах масштаба 1 : 3 000 000

КИШИНЕВ	Столица Молдавской ССР
Единцы	Прочие населенные пункты

На социально-экономических картах масштаба 1 : 1 500 000 и карте путей сообщения

КИШИНЕВ	Столица Молдавской ССР
ЕДИНЦЫ	Города
Бричаны	Поселки городского типа
Ларга	Населенные пункты сельского типа

На социально-экономических картах масштабов 1 : 2 000 000, 1 : 2 500 000

КИШИНЕВ	Столица Молдавской ССР
ЕДИНЦЫ	Города
Бричаны	Поселки городского типа
Спея	Населенные пункты сельского типа

ГРАНИЦЫ

- государственные
- союзных республик СССР
- областей (районов на территории Молдавской ССР)
- Территории, подчиненные горсоветам

ПУТИ СООБЩЕНИЯ

- Железные дороги
- Железные дороги на исторических картах, плане города
- Автомобильные дороги
  - магистральные
  - главные
  - прочие
- Морские порты. Речные порты и пристани

ГИДРОГРАФИЯ И РЕЛЬЕФ

- Реки
- Реки пересыхающие
- Озера, водохранилища
- *30* Отметки урезов воды над уровнем моря
- *• 429* Отметки высот над уровнем моря

ПОЧВЕННО-РАСТИТЕЛЬНЫЙ ПОКРОВ

- Болота
- Леса

СОКРАЩЕНИЯ, ПРИНЯТЫЕ НА КАРТАХ АТЛАСА

Бол.	Большой	о.	остров
в	век	обл.	область
ВДНХ	Выставка достижений народного хозяйства	оз.	озеро
вдхр.	водохранилище	пл.	площадь
Верх.	Верхняя, -ие	просп.	проспект
возв.	возвышенность	р.	река
г.	год, гора	с.	село
гг.	годы	Сев.	Северная
им.	имени	Сред.	Средний
Кировогр.	Кировоградская	Стар.	Старая, -ые
Мал.	Малые	ул.	улица
Ниж.	Нижняя	ЦПКиО	Центральный парк культуры и отдыха
Никол.	Николаевская	Юж.	Южный
Нов.	Новая, -ые		

Примечание. Условные знаки и сокращения, помещенные в легендах карт атласа, в данную таблицу не включены

ПОЛИТИКО-АДМИНИСТРАТИВНАЯ КАРТА

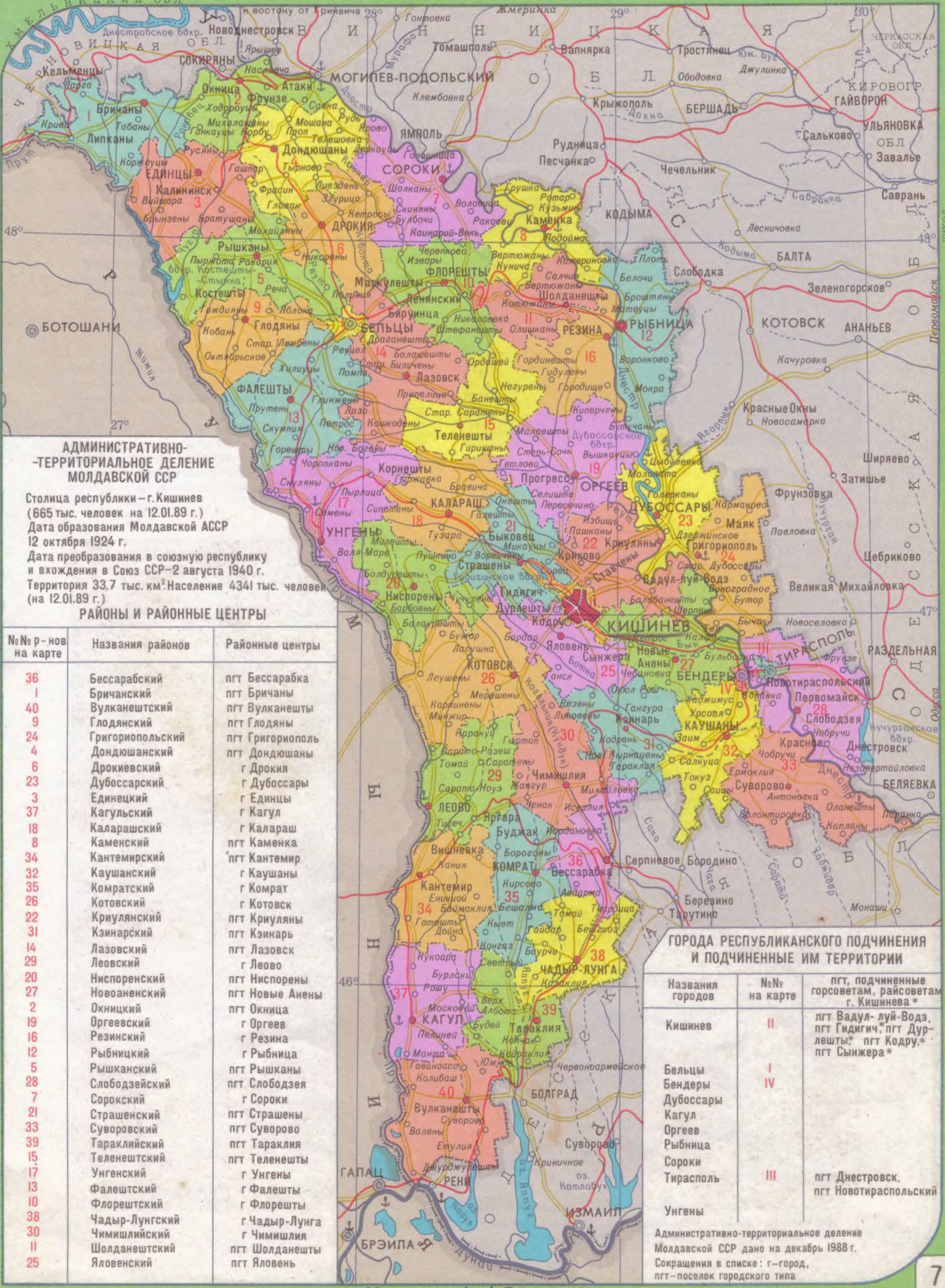

АДМИНИСТРАТИВНО-ТЕРРИТОРИАЛЬНОЕ ДЕЛЕНИЕ МОЛДАВСКОЙ ССР

Столица республики – г. Кишинев (665 тыс. человек на 12.01.89 г.)
Дата образования Молдавской АССР 12 октября 1924 г.
Дата преобразования в союзную республику и вхождения в Союз ССР – 2 августа 1940 г.
Территория 33,7 тыс. км². Население 4341 тыс. человек (на 12.01.89 г.)

РАЙОНЫ И РАЙОННЫЕ ЦЕНТРЫ

№№ р-нов на карте	Названия районов	Районные центры
36	Бессарабский	пгт Бессарабка
1	Бричанский	пгт Бричаны
40	Вулканештский	пгт Вулканешты
9	Глодянский	пгт Глодяны
24	Григориопольский	пгт Григориополь
4	Дондюшанский	пгт Дондюшаны
6	Дрокиевский	г Дрокия
23	Дубоссарский	г Дубоссары
3	Единецкий	г Единцы
37	Кагульский	г Кагул
18	Каларашский	г Калараш
8	Каменский	пгт Каменка
34	Кантемирский	пгт Кантемир
32	Каушанский	г Каушаны
35	Комратский	г Комрат
26	Котовский	г Котовск
22	Криулянский	пгт Криуляны
31	Кэинарский	пгт Кэинарь
14	Лазовский	пгт Лазовск
29	Леовский	г Леово
20	Ниспоренский	пгт Ниспорены
27	Новоаненский	пгт Новые Анены
2	Окницкий	пгт Окница
19	Оргеевский	г Оргеев
16	Резинский	г Резина
12	Рыбницкий	г Рыбница
5	Рышканский	пгт Рышканы
28	Слободзейский	пгт Слободзея
7	Сорокский	г Сороки
21	Страшенский	пгт Страшены
33	Суворовский	пгт Суворово
39	Тараклийский	пгт Тараклия
15	Теленештский	пгт Теленешты
17	Унгенский	г Унгены
13	Фалештский	г Фалешты
10	Флорештский	г Флорешты
38	Чадыр-Лунгский	г Чадыр-Лунга
30	Чимишлийский	г Чимишлия
11	Шолданештский	пгт Шолданешты
25	Яловенский	пгт Яловень

ГОРОДА РЕСПУБЛИКАНСКОГО ПОДЧИНЕНИЯ И ПОДЧИНЕННЫЕ ИМ ТЕРРИТОРИИ

Названия городов	№№ на карте	пгт, подчиненные горсоветам, райсоветам г. Кишинева *
Кишинев	II	пгт Вадул-луй-Водэ, пгт Гидигич*, пгт Дурлешты*, пгт Кодру,* пгт Сынжера*
Бельцы	I	
Бендеры	IV	
Дубоссары		
Кагул		
Оргеев		
Рыбница		
Сороки		
Тирасполь	III	пгт Днестровск, пгт Новотираспольский
Унгены		

Административно-территориальное деление Молдавской ССР дано на декабрь 1988 г.
Сокращения в списке: г – город, пгт – поселок городского типа

Масштаб 1 : 1 500 000

КОСМИЧЕСКИЕ СНИМКИ. Район нижнего течения Днестра



▲1

Немного времени прошло с момента запуска первого в мире советского искусственного спутника Земли и исторического полета в космос Ю.А.Гагарина. Однако уже сегодня космическая техника стала неотъемлемой частью многих сфер деятельности человека.

В нашей стране проводятся планомерные работы по ее применению для изучения природных ресурсов. С пилотируемых космических кораблей и орбитальных станций, автоматических космических аппаратов типа „Метеор" и серии „Космос" проводятся регулярные съемки заданных районов земной поверхности. Получаемая информация успешно используется при геологических и географических исследованиях, при изучении лесных, земельных, водных и других ресурсов и их картографировании, а также при проектировании крупных инженерных сооружений, таких как гидроэлектростанции, трубопроводы.

На странице представлены черно-белый (I) и синтезированный (2) космические снимки, где изображены часть р. Днестр в нижнем течении и прилегающая к нему территория Центральномолдавской возвышенности и Нижнеднестровской равнины. Границы территории показаны на физической карте (с. 9). На снимках хорошо виден извилистый характер русла реки: в нижнем течении Днестр сильно меандрирует, образуя близкосходящиеся излучины; читаются и „лоскутные пятна" сельскохозяйственных угодий, позволяющие видеть степень освоенности территории.

▼2

Космические снимки представлены Государственным научно-исследовательским и производственным центром „Природа" ГУГК СССР

ФИЗИЧЕСКАЯ КАРТА

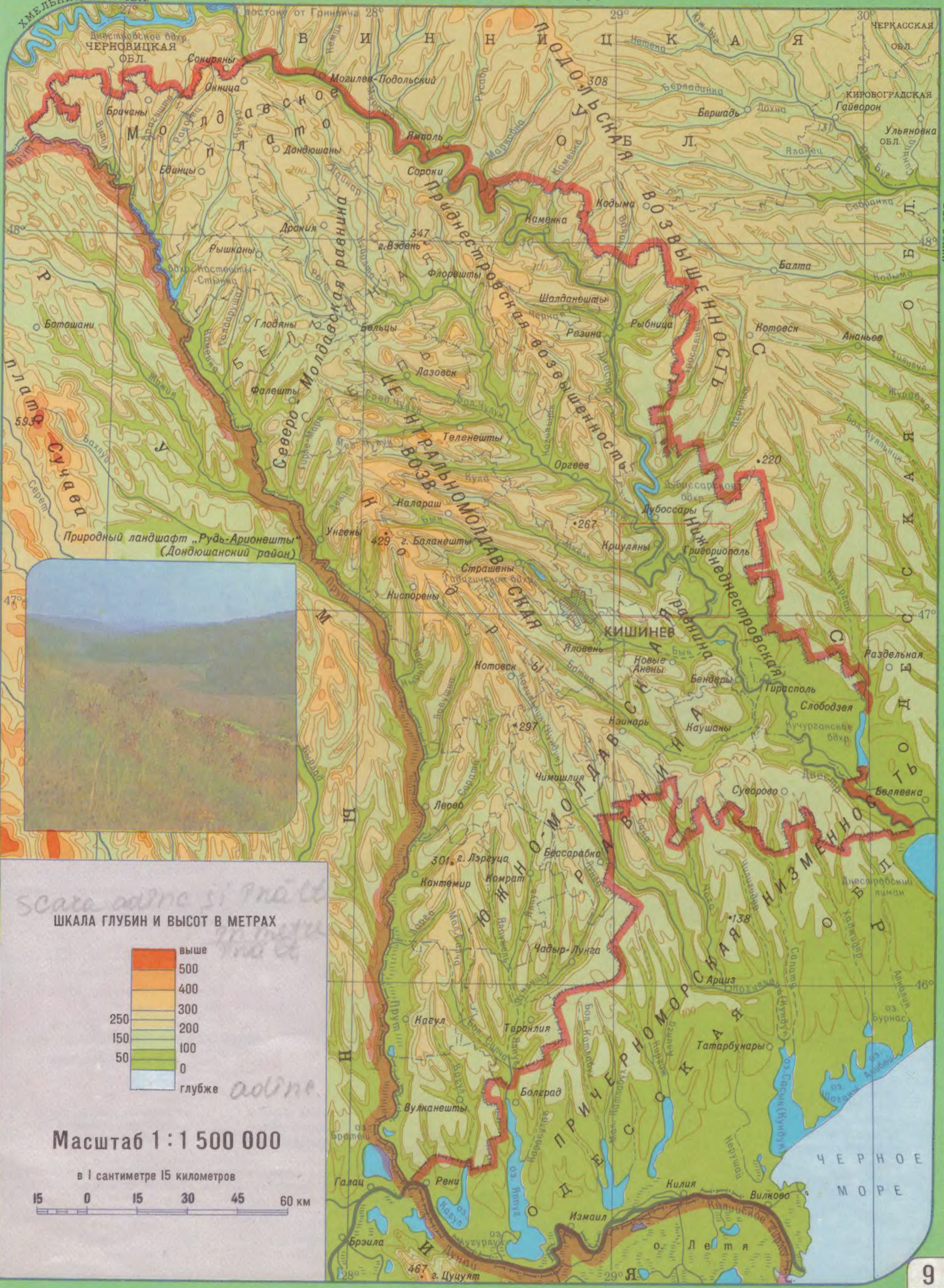

ГЕОЛОГИЧЕСКАЯ КАРТА

ТЕКТОНИЧЕСКАЯ КАРТА

Масштаб 1 : 4 000 000

НЕОГЕНОВАЯ СИСТЕМА (N)

Плиоцен

N_2 — На юге – внизу: отложения Понтического моря (известняки-ракушечники, пески, глины); вверху – континентальные образования: пестроцветные глины или аллювиальные отложения (пески, гравий, галечники, суглинки с ископаемыми почвами). На остальной территории аллювиальные отложения

Миоцен

N_1m — Мэотический ярус. Дельтовые отложения: пески, алевриты, глины, реже конгломераты

N_1s — Сарматский ярус. Глины, пески, алевриты, известняки, мергели, реже песчаники и конгломераты*

N_1b — Баденский ярус. Пески, глины, гипсы, известняки, реже песчаники

МЕЛОВАЯ СИСТЕМА (K)

K_2 — Верхний отдел. Мергели и известняки с желваками кремней, трепел, опоки, пески

НИЖНИЙ ПАЛЕОЗОЙ (PZ_1)

(Вендская система)

PZ_1 — Песчаники, алевролиты, аргиллиты с прослоями туффитов

АРХЕЙ–НИЖНИЙ ПРОТЕРОЗОЙ ($AR-PR_1$)

$AR-PR_1$ — Гнейсы, мигматиты, габбро-нориты

Геологические границы
- достоверные
- предполагаемые

Северная граница распространения отложений Понтического моря

* Пески большей частью присутствуют в верхней части разреза; внизу преобладают известняки, мергели; в средней части – глины, алевриты, реже известняки

ДОБАЙКАЛЬСКАЯ (ВОСТОЧНО-ЕВРОПЕЙСКАЯ) ПЛАТФОРМА

Выступ добайкальского фундамента (Украинский кристаллический щит)

МОЛДАВСКАЯ ПЛИТА
Глубина залегания фундамента (в метрах)

выше
-500
-2 000
глубже

ГЕРЦИНСКО-КИММЕРИЙСКАЯ (СКИФСКАЯ) ПЛАТФОРМА
Глубина залегания фундамента (в метрах)

выше
-500
-2 000
глубже

-500 — Изолинии глубин залегания фундамента (в метрах)

Разломы
- региональные
- прочие:
  - установленные
  - предполагаемые

Масштаб 1 : 1 500 000

ПОЛЕЗНЫЕ ИСКОПАЕМЫЕ

Масштаб 1:1 500 000

КАРТА ЧЕТВЕРТИЧНЫХ ОТЛОЖЕНИЙ

СОВРЕМЕННЫЕ ОТЛОЖЕНИЯ

aIV — Аллювиальные отложения пойм рек. Песчано-гравийно-галечные породы, пески, супеси, глины, илы

adIV — Аллювиально-делювиальные отложения днищ балок. Пески, супеси, глины, илы

ВЕРХНЕЧЕТВЕРТИЧНЫЕ–СОВРЕМЕННЫЕ ОТЛОЖЕНИЯ НЕРАСЧЛЕНЕННЫЕ

edIII–IV — Элювиально-делювиальные отложения склонов речных долин и балок. Суглинки, супеси, глины с линзами разнозернистых песков и обломками коренных пород

СРЕДНЕЧЕТВЕРТИЧНЫЕ ОТЛОЖЕНИЯ

lmII — Лиманно-морские отложения древнеэвксинской трансгрессии Черного моря. Пески, супеси, глины

НИЖНЕ-, СРЕДНЕ-, И ВЕРХНЕЧЕТВЕРТИЧНЫЕ ОТЛОЖЕНИЯ ОБЪЕДИНЕННЫЕ

aI–III — Аллювиальные отложения I–VI надпойменных террас. Галечники, гравий, пески, супеси, лёссовидные суглинки, ископаемые почвы, глины

НИЖНЕ-ВЕРХНЕЧЕТВЕРТИЧНЫЕ ОТЛОЖЕНИЯ НЕРАСЧЛЕНЕННЫЕ

vdI–III — Золово-делювиальные отложения. Лёссовидные суглинки с ископаемыми почвами

vd,elI–III — Золово-делювиальные и элювиальные отложения. Лёссовидные суглинки, супеси, глины, местами ископаемые почвы

ПЛИОЦЕН–ЧЕТВЕРТИЧНЫЕ ОТЛОЖЕНИЯ НЕРАСЧЛЕНЕННЫЕ

eN_2–Q — Элювиальные отложения. Суглинки, супеси, реже глины

Выходы коренных (дочетвертичных) пород

Места находок

- раковин моллюсков
- костей млекопитающих
- стоянок человека каменного века

Геологические границы

- достоверные
- предполагаемые

Масштаб 1 : 1 500 000

ГЕОМОРФОЛОГИЧЕСКАЯ КАРТА

Рифовые холмы
(Припрутские Толтры)

Масштаб 1:1 500 000

КЛИМАТИЧЕСКАЯ КАРТА

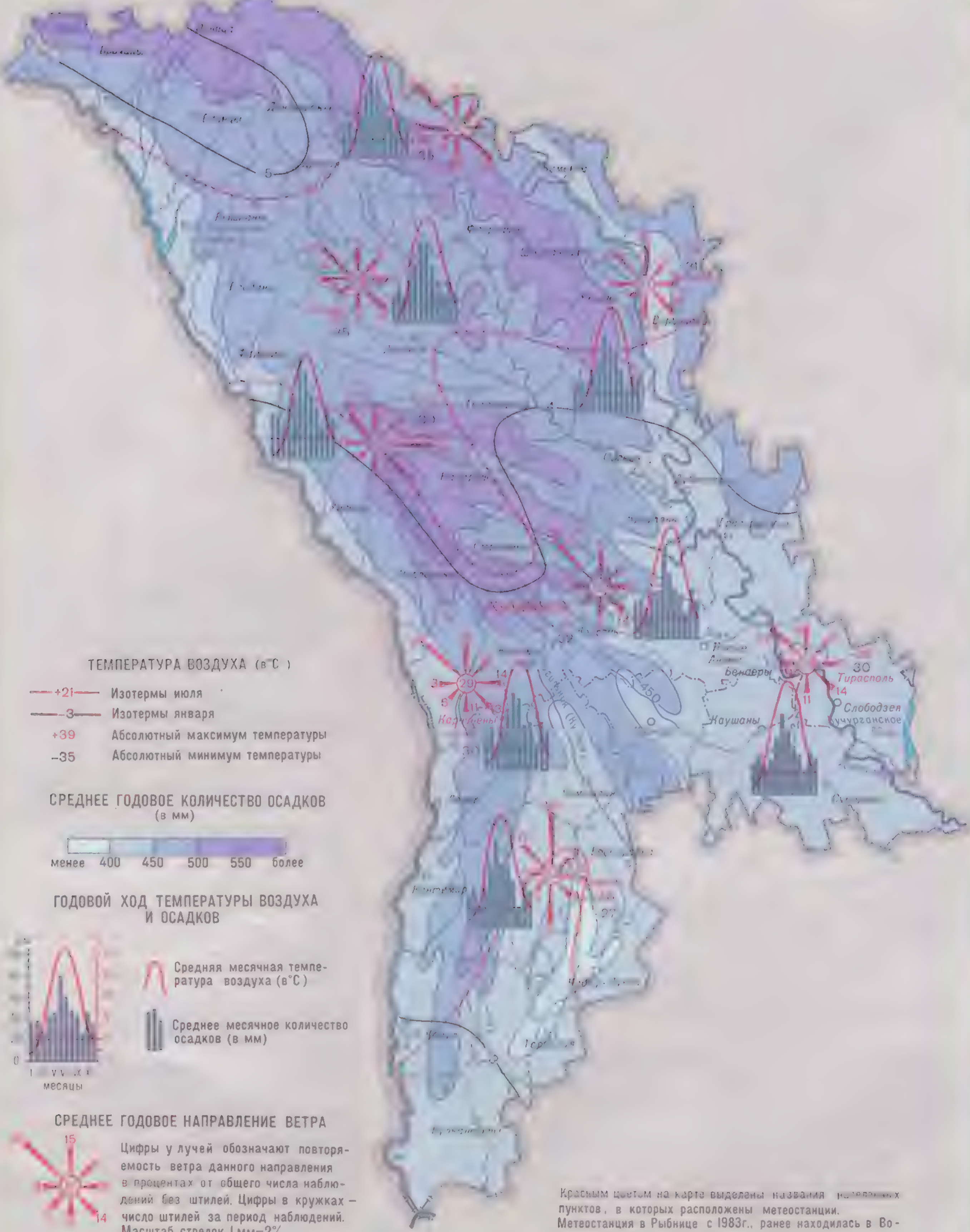

ТЕМПЕРАТУРА ВОЗДУХА (в °С)

+21 Изотермы июля

−3 Изотермы января

+39 Абсолютный максимум температуры

−35 Абсолютный минимум температуры

СРЕДНЕЕ ГОДОВОЕ КОЛИЧЕСТВО ОСАДКОВ (в мм)

менее 400 450 500 550 более

ГОДОВОЙ ХОД ТЕМПЕРАТУРЫ ВОЗДУХА И ОСАДКОВ

месяцы

Средняя месячная температура воздуха (в°С)

Среднее месячное количество осадков (в мм)

СРЕДНЕЕ ГОДОВОЕ НАПРАВЛЕНИЕ ВЕТРА

Цифры у лучей обозначают повторяемость ветра данного направления в процентах от общего числа наблюдений без штилей. Цифры в кружках – число штилей за период наблюдений. Масштаб стрелок 1 мм–2%

Красным цветом на карте выделены названия населенных пунктов, в которых расположены метеостанции. Метеостанция в Рыбнице с 1983г., ранее находилась в Воронково (Рыбницкий район).

Масштаб 1:1 500 000

НЕБЛАГОПРИЯТНЫЕ ЯВЛЕНИЯ ПОГОДЫ

ГРАДОБИТИЯ

Масштаб 1 : 3 000 000

Доля площади сельскохозяйственных угодий района, находящихся под защитой от градобития (в процентах)

- 100
- 75-99
- 50-75
- 20-50
- менее 20
- Территория, не имеющая противоградовой защиты
- (8) Наибольшее число дней с градом за год

ОСОБО ОБИЛЬНЫЕ ОСАДКИ

Масштаб 1 : 2 500 000

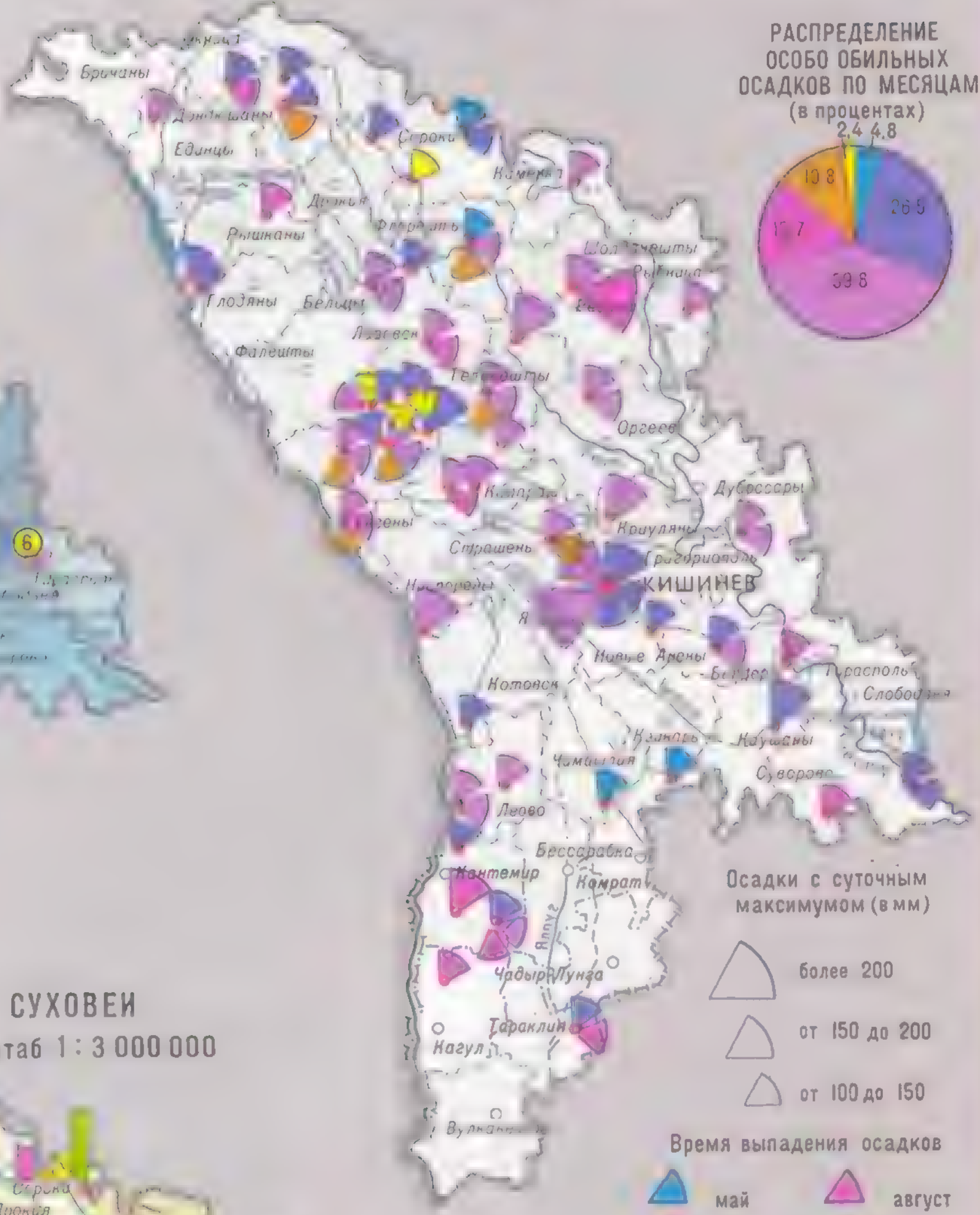

РАСПРЕДЕЛЕНИЕ ОСОБО ОБИЛЬНЫХ ОСАДКОВ ПО МЕСЯЦАМ (в процентах)

Осадки с суточным максимумом (в мм)

- более 200
- от 150 до 200
- от 100 до 150

Время выпадения осадков

- май
- июнь
- июль
- август
- сентябрь
- октябрь

СУХОВЕИ

Масштаб 1 : 3 000 000

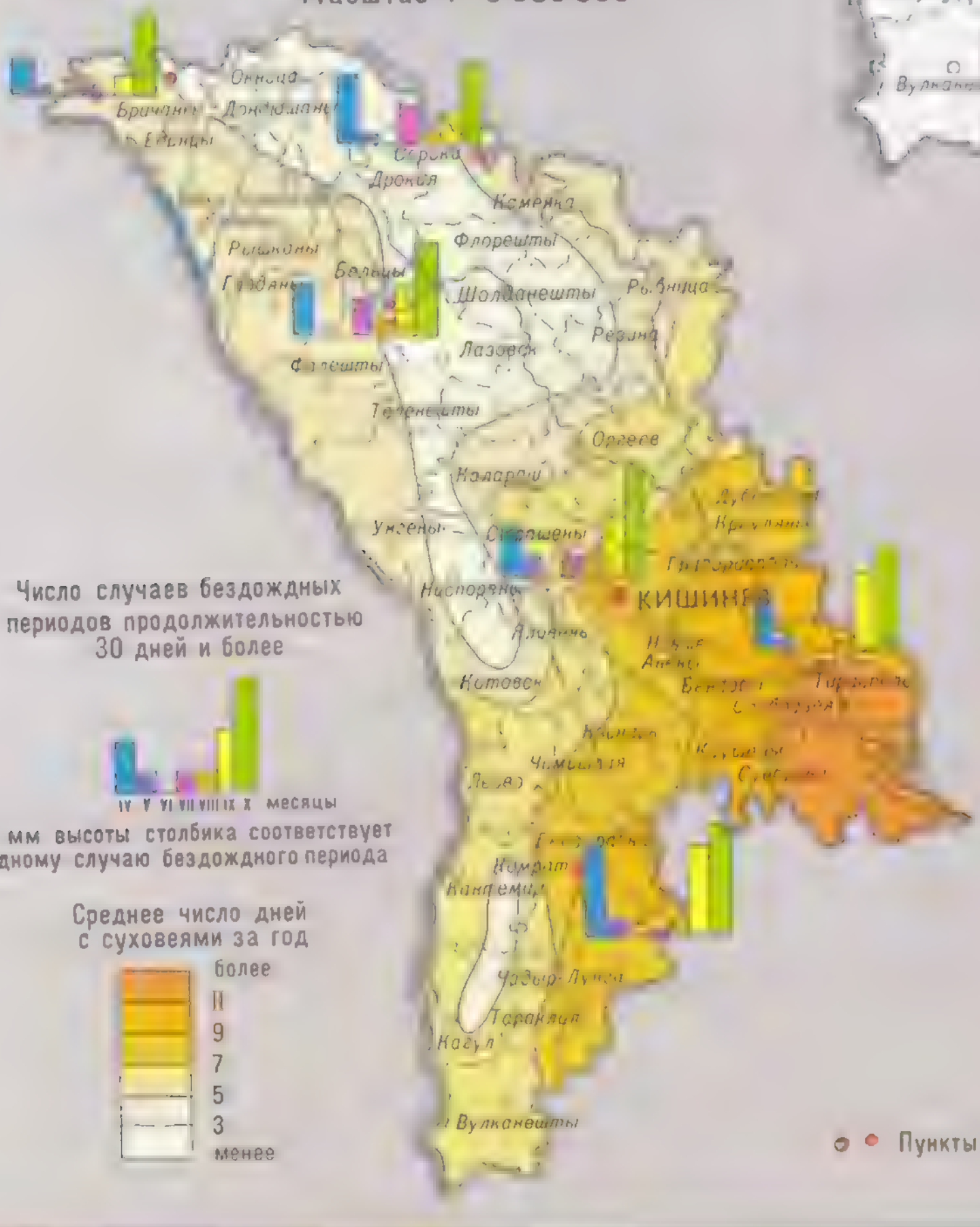

Число случаев бездождных периодов продолжительностью 30 дней и более

IV V VI VII VIII IX X месяцы

1 мм высоты столбика соответствует одному случаю бездождного периода

Среднее число дней с суховеями за год

- более
- 11
- 9
- 7
- 5
- 3
- менее

Пункты наблюдения

АГРОКЛИМАТИЧЕСКОЕ РАЙОНИРОВАНИЕ

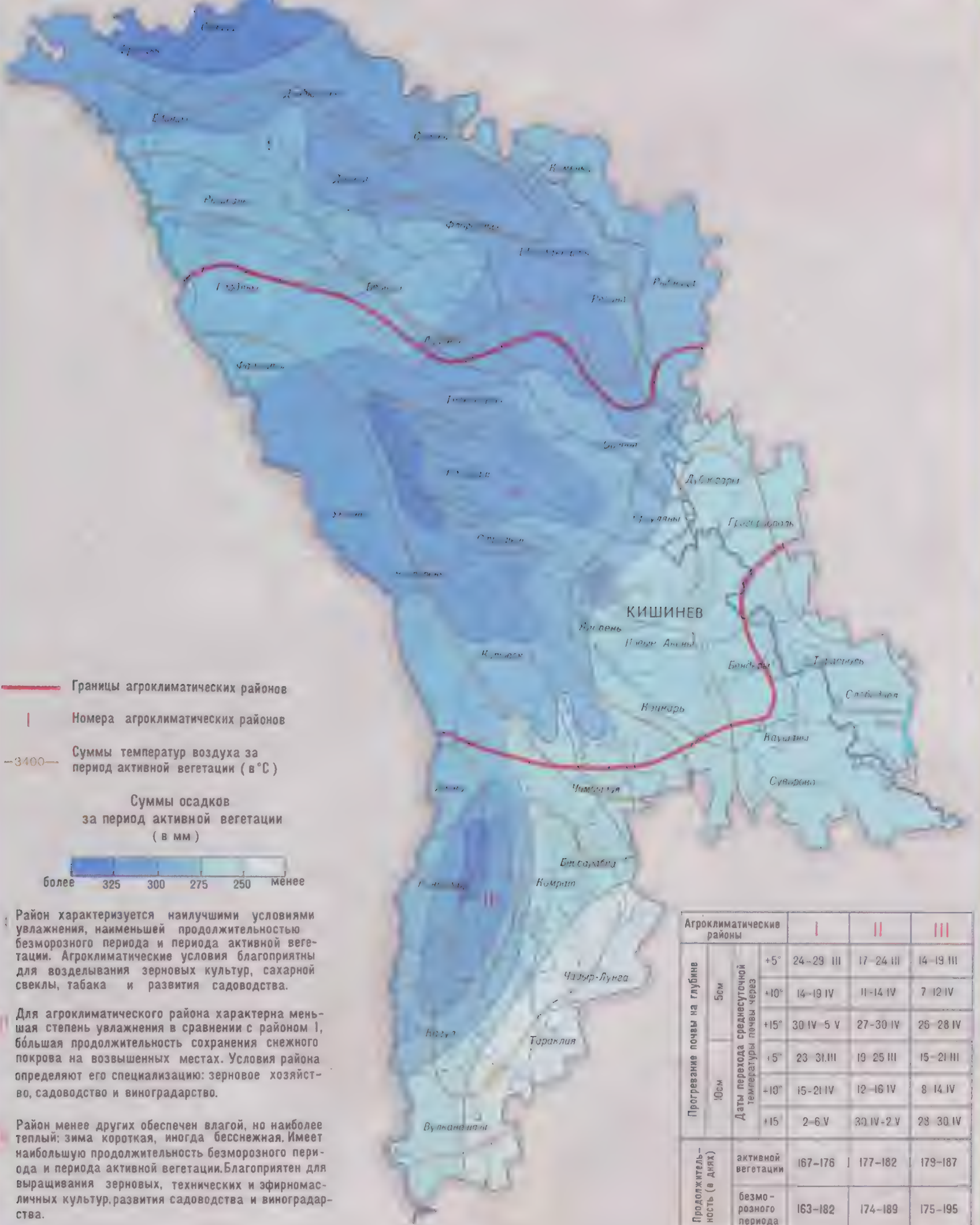

Границы агроклиматических районов

I Номера агроклиматических районов

—3400— Суммы температур воздуха за период активной вегетации (в °С)

Суммы осадков
за период активной вегетации
(в мм)

более 325 300 275 250 менее

I Район характеризуется наилучшими условиями увлажнения, наименьшей продолжительностью безморозного периода и периода активной вегетации. Агроклиматические условия благоприятны для возделывания зерновых культур, сахарной свеклы, табака и развития садоводства.

II Для агроклиматического района характерна меньшая степень увлажнения в сравнении с районом I, бо́льшая продолжительность сохранения снежного покрова на возвышенных местах. Условия района определяют его специализацию: зерновое хозяйство, садоводство и виноградарство.

III Район менее других обеспечен влагой, но наиболее теплый; зима короткая, иногда бесснежная. Имеет наибольшую продолжительность безморозного периода и периода активной вегетации. Благоприятен для выращивания зерновых, технических и эфиромасличных культур, развития садоводства и виноградарства.

Агроклиматические районы				I	II	III
Прогревание почвы на глубине	5см	Даты перехода среднесуточной температуры почвы через	+5°	24–29 III	17–24 III	14–19 III
			+10°	14–19 IV	11–14 IV	7–12 IV
			+15°	30 IV–5 V	27–30 IV	26–28 IV
	10см		+5°	23–31 III	19–25 III	15–21 III
			+10°	15–21 IV	12–16 IV	8–14 IV
			+15°	2–6 V	30 IV–2 V	28–30 IV
Продолжительность (в днях)	активной вегетации			167–176	177–182	179–187
	безморозного периода			163–182	174–189	175–195

Масштаб 1:1 500 000

ФЕНОЛОГИЧЕСКИЕ КАРТЫ

ВЕСНА

ФАЗЫ РАЗВИТИЯ РАСТЕНИЙ

- Набухание почек винограда ранних сортов
- Начало цветения абрикоса
- Массовые всходы подсолнечника
- Начало цветения яблони
- Массовые всходы кукурузы
- Массовое колошение озимой пшеницы

8.V — Средние даты фаз развития растений

Средние даты наступления последних заморозков

на поверхности почвы: ранее, 20.IV, 25.IV, 30.IV, 5.V, позднее

—15.IV— в воздухе

Поле кукурузы (колхоз им. Кирова Криулянского района)

Сад „Памяти Ильича" (Слободзейский район)

● Населенные пункты, к которым относятся данные по фазам развития растений

ЛЕТО

ФАЗЫ РАЗВИТИЯ РАСТЕНИЙ

- Начало цветения винограда ранних сортов
- Массовое выметывание метелки кукурузы
- Созревание абрикоса
- Массовая молочная спелость кукурузы
- Созревание подсолнечника
- Созревание винограда ранних сортов

15.VI — Средние даты фаз развития растений

Средняя месячная температура на поверхности почвы (в°С)

ниже, 26, 28, выше

ОСЕНЬ

ФАЗЫ РАЗВИТИЯ РАСТЕНИЙ

- Созревание яблок
- Полная спелость кукурузы
- Уборка винограда
- Массовое кущение озимой пшеницы
- Листопад винограда
- Листопад яблони

7.IX — Средние даты фаз развития растений

Средние даты наступления первых заморозков

на поверхности почвы: ранее, 30.IX, 5 X, 10 X, позднее

—15. X— в воздухе

Масштаб 1 : 3 000 000

ПОВЕРХНОСТНЫЕ ВОДЫ

Расход воды р. Днестр у г. Бендеры за характерные годы

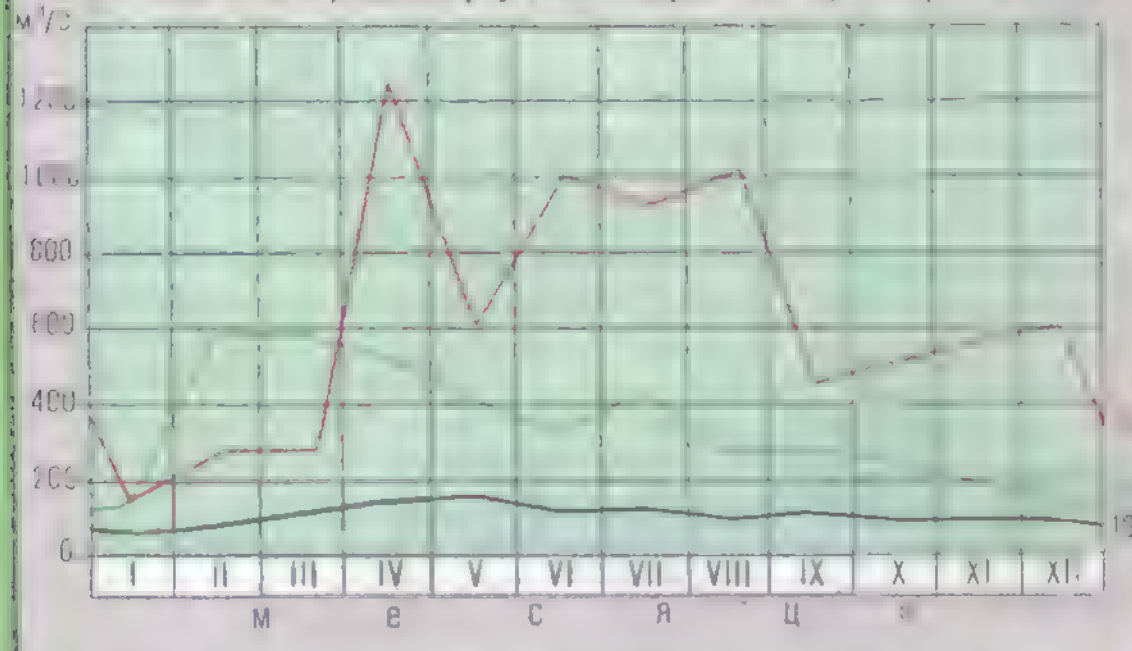

Расход воды р. Реут у с. Казанешты за характерные годы

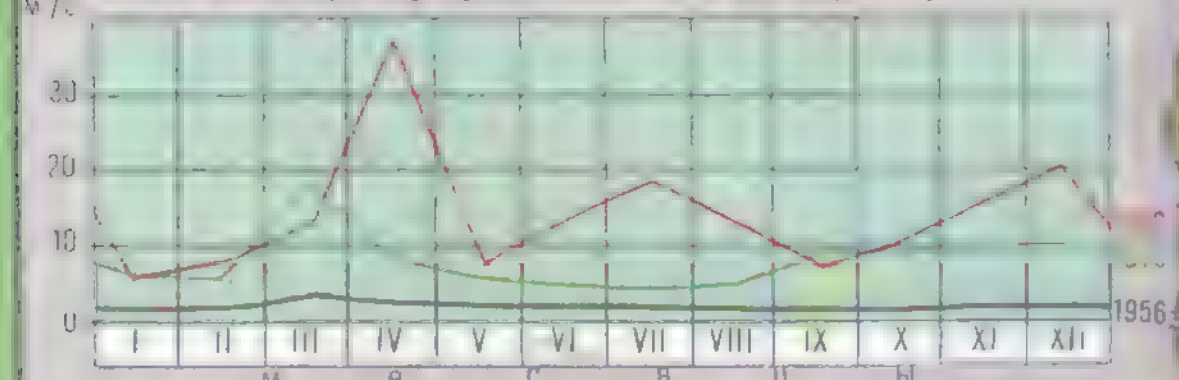

Многоводный год
Маловодный год
Средний по водности год

Характеристики основных рек

Реки	Длина (в км)	В том числе в пределах Молдавской ССР	Площадь бассейна (в км²)	В том числе в пределах Молдавской ССР
Днестр	1 352	630	72 100	19 070
Прут	967	695	27 500	7 990
Реут	286	286	7 760	7 760

Масштаб 1 : 1 500 000

1 ▲

2 ▲

3 ▲

1 *Излучина реки Реут*

2 *Река Днестр в нижнем течении*

3 *Орошение пальметтного сада дождеванием*

ПОЧВЕННАЯ КАРТА

ПОЧВЫ

1 — Бурые лесные
2 — Серые лесные
3 — Темно-серые лесные
4 Δ — Перегнойно-карбонатные
5 — Черноземы оподзоленные
6 — Черноземы выщелоченные
7 — Черноземы типичные
8 — Черноземы ксерофитно-лесные
9 — Черноземы обыкновенные
10 — Черноземы карбонатные

ПОЧВЕННЫЕ ПРОВИНЦИИ

Масштаб 1 : 4 000 000

- Северо-Молдавская лесостепная (черноземы оподзоленные, выщелоченные, типичные и серые лесные почвы)
- Центральномолдавская лесная (бурые и серые лесные почвы)
- Придунайская степная (черноземы ксерофитно-лесные, обыкновенные и карбонатные)
- Украинская лесостепная (черноземы выщелоченные, типичные и темно-серые лесные почвы)
- Украинская степная (черноземы обыкновенные и карбонатные)

Границы провинций

- Черноземы слитые и солонцеватые
- Черноземно-луговые преимущественно слабозасоленные
- Лугово-болотные (внепойменные)
- Солонцы
- Солончаки

11 — Аллювиальные луговые, слоистые преимущественно слабозасоленные
12 — Аллювиальные лугово-болотные

Масштаб 1 : 1 500 000

ЗЕМЕЛЬНЫЕ УГОДЬЯ

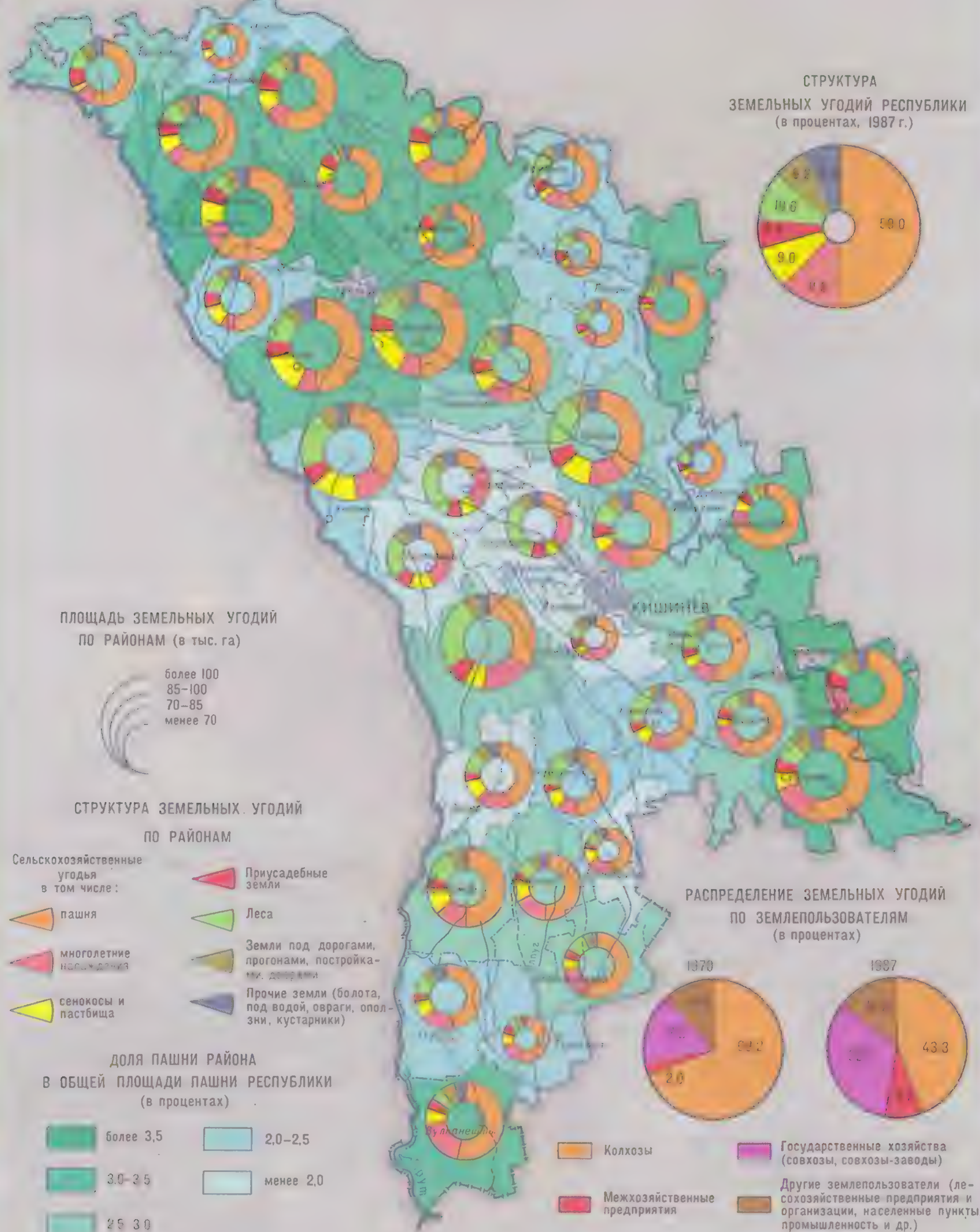

СТРУКТУРА ЗЕМЕЛЬНЫХ УГОДИЙ РЕСПУБЛИКИ
(в процентах, 1987 г.)

ПЛОЩАДЬ ЗЕМЕЛЬНЫХ УГОДИЙ ПО РАЙОНАМ (в тыс. га)

более 100
85–100
70–85
менее 70

СТРУКТУРА ЗЕМЕЛЬНЫХ УГОДИЙ ПО РАЙОНАМ

Сельскохозяйственные угодья в том числе:

- пашня
- многолетние насаждения
- сенокосы и пастбища
- Приусадебные земли
- Леса
- Земли под дорогами, прогонами, постройками, дворами
- Прочие земли (болота, под водой, овраги, оползни, кустарники)

ДОЛЯ ПАШНИ РАЙОНА В ОБЩЕЙ ПЛОЩАДИ ПАШНИ РЕСПУБЛИКИ
(в процентах)

- более 3,5
- 3,0–3,5
- 2,5–3,0
- 2,0–2,5
- менее 2,0

РАСПРЕДЕЛЕНИЕ ЗЕМЕЛЬНЫХ УГОДИЙ ПО ЗЕМЛЕПОЛЬЗОВАТЕЛЯМ
(в процентах)

- Колхозы
- Межхозяйственные предприятия
- Государственные хозяйства (совхозы, совхозы-заводы)
- Другие землепользователи (лесохозяйственные предприятия и организации, населенные пункты, промышленность и др.)

Масштаб 1:1 500 000

КАРТА РАСТИТЕЛЬНОСТИ

Злаково-разнотравный луг

Скумпиевая дубрава

Масштаб 1:1 500 000

ЛЕКАРСТВЕННЫЕ И РЕДКИЕ ВИДЫ РАСТЕНИЙ

ЛЕКАРСТВЕННЫЕ РАСТЕНИЯ

Встречаются обильно

- Осока парвская, жестер слабительный, чистотел большой, стальник пашенный, мать-и-мачеха обыкновенная, хвощ полевой
- Те же виды, кроме осоки парвской
- Горец перечный

Отдельные местонахождения

- Адонис весенний
- Ландыш майский
- Цмин песчаный
- Зверобой продырявленный
- Валерьяна лекарственная

Волчеягодник смертельный

Подснежник Эльвеза

РЕДКИЕ ВИДЫ РАСТЕНИЙ

- Берец шерстистоустый, воронец колосовидный, ветреница дубравная, папоротник мужской
- Грабинник восточный
- Березы ойковская и поникающая
- Наперстянка шерстистая
- Лунник оживающий
- Пион иноземный
- Виноград лесной
- Прострел (сон-трава) крупный
- Гимноспермиум одесский
- Фиалка донская
- Подснежник Эльвеза
- Венерин башмачок
- Волчеягодник смертельный
- Пижма тысячелистная
- Беллевалия сарматская
- Пушица широколистная
- Кувшинка белая
- Водяной орех

Наперстянка шерстистая

Венерин башмачок

Масштаб 1:1 500 000

ИЗМЕНЕНИЕ ЖИВОТНОГО МИРА

Масштаб 1 : 1 500 000

РАСПРОСТРАНЕНИЕ ХАРАКТЕРНЫХ ВИДОВ ЗВЕРЕЙ И ПТИЦ

Масштаб 1:1 500 000

ЛАНДШАФТНАЯ КАРТА

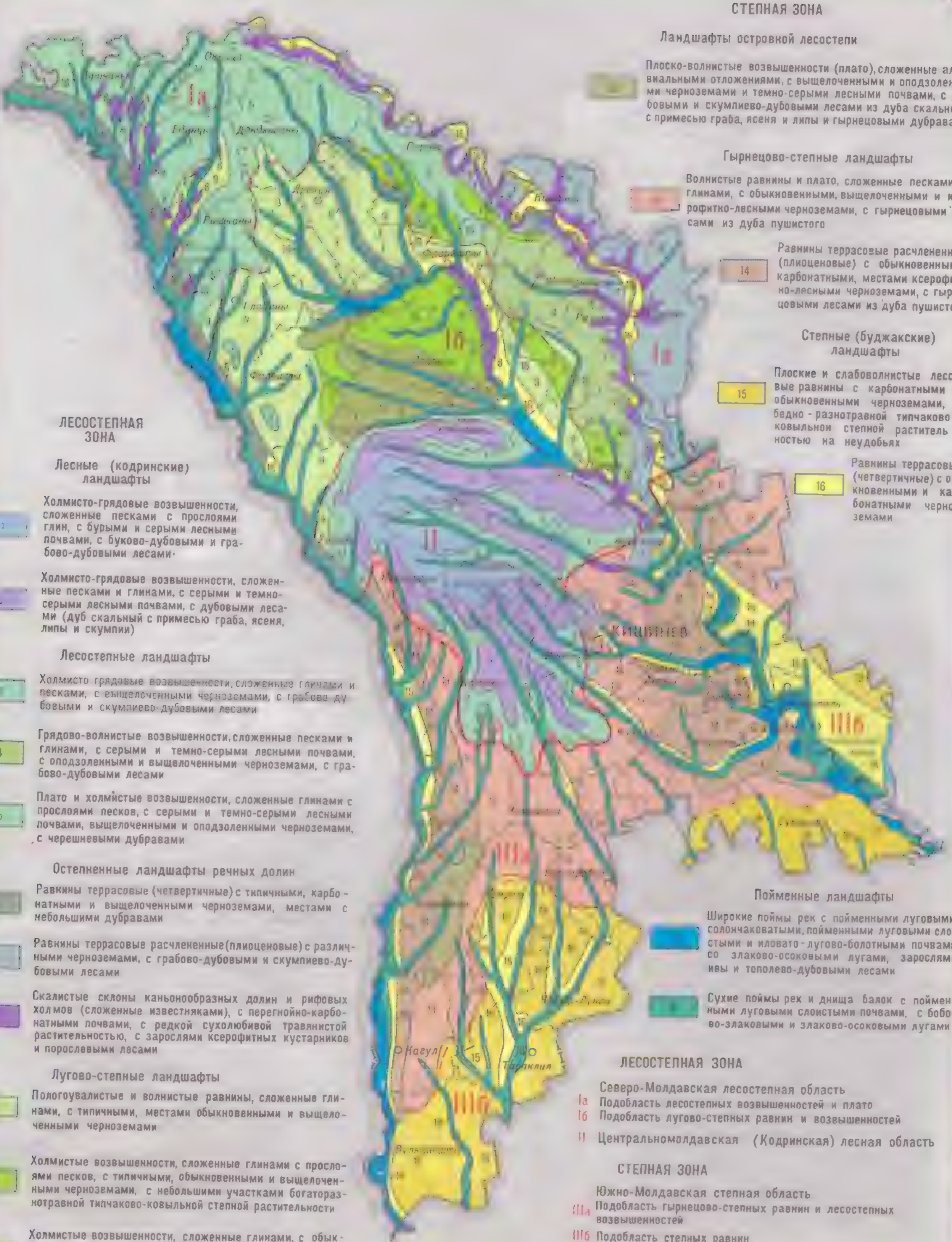

ЛЕСОСТЕПНАЯ ЗОНА

Лесные (кодринские) ландшафты

1 — Холмисто-грядовые возвышенности, сложенные песками с прослоями глин, с бурыми и серыми лесными почвами, с буково-дубовыми и грабово-дубовыми лесами.

Холмисто-грядовые возвышенности, сложенные песками и глинами, с серыми и темно-серыми лесными почвами, с дубовыми лесами (дуб скальный с примесью граба, ясеня, липы и скумпии)

Лесостепные ландшафты

Холмисто грядовые возвышенности, сложенные глинами и песками, с выщелоченными черноземами, с грабово дубовыми и скумпиево-дубовыми лесами

4 — Грядово-волнистые возвышенности, сложенные песками и глинами, с серыми и темно-серыми лесными почвами, с оподзоленными и выщелоченными черноземами, с грабово-дубовыми лесами

5 — Плато и холмистые возвышенности, сложенные глинами с прослоями песков, с серыми и темно-серыми лесными почвами, выщелоченными и оподзоленными черноземами, с черешневыми дубравами

Остепненные ландшафты речных долин

Равнины террасовые (четвертичные) с типичными, карбонатными и выщелоченными черноземами, местами с небольшими дубравами

7 — Равнины террасовые расчлененные (плиоценовые) с различными черноземами, с грабово-дубовыми и скумпиево-дубовыми лесами

8 — Скалистые склоны каньонообразных долин и рифовых холмов (сложенные известняками), с перегнойно-карбонатными почвами, с редкой сухолюбивой травянистой растительностью, с зарослями ксерофитных кустарников и порослевыми лесами

Лугово-степные ландшафты

9 — Пологоувалистые и волнистые равнины, сложенные глинами, с типичными, местами обыкновенными и выщелоченными черноземами

Холмистые возвышенности, сложенные глинами с прослоями песков, с типичными, обыкновенными и выщелоченными черноземами, с небольшими участками богаторазнотравной типчаково-ковыльной степной растительности

Холмистые возвышенности, сложенные глинами, с обыкновенными, типичными и солонцеватыми черноземами, с разнотравно-типчаковой и молочайно-бородачевой (на оползнях) травянистой растительностью

СТЕПНАЯ ЗОНА

Ландшафты островной лесостепи

Плоско-волнистые возвышенности (плато), сложенные аллювиальными отложениями, с выщелоченными и оподзоленными черноземами и темно-серыми лесными почвами, с дубовыми и скумпиево-дубовыми лесами из дуба скального с примесью граба, ясеня и липы и гырнецовыми дубравами

Гырнецово-степные ландшафты

Волнистые равнины и плато, сложенные песками и глинами, с обыкновенными, выщелоченными и ксерофитно-лесными черноземами, с гырнецовыми лесами из дуба пушистого

14 — Равнины террасовые расчлененные (плиоценовые) с обыкновенными, карбонатными, местами ксерофитно-лесными черноземами, с гырнецовыми лесами из дуба пушистого

Степные (буджакские) ландшафты

15 — Плоские и слабоволнистые лессовые равнины с карбонатными и обыкновенными черноземами, с бедно-разнотравной типчаково-ковыльной степной растительностью на неудобьях

16 — Равнины террасовые (четвертичные) с обыкновенными и карбонатными черноземами

Пойменные ландшафты

Широкие поймы рек с пойменными луговыми солончаковатыми, пойменными луговыми слоистыми и иловато-лугово-болотными почвами, со злаково-осоковыми лугами, зарослями ивы и тополево-дубовыми лесами

Сухие поймы рек и днища балок с пойменными луговыми слоистыми почвами, с бобово-злаковыми и злаково-осоковыми лугами

ЛЕСОСТЕПНАЯ ЗОНА

Северо-Молдавская лесостепная область

Iа Подобласть лесостепных возвышенностей и плато

Iб Подобласть лугово-степных равнин и возвышенностей

II Центральномолдавская (Кодринская) лесная область

СТЕПНАЯ ЗОНА

Южно-Молдавская степная область

IIIа Подобласть гырнецово-степных равнин и лесостепных возвышенностей

IIIб Подобласть степных равнин

ГРАНИЦЫ

зон — областей — подобластей

Масштаб 1:1 500 000

ОРОШЕНИЕ

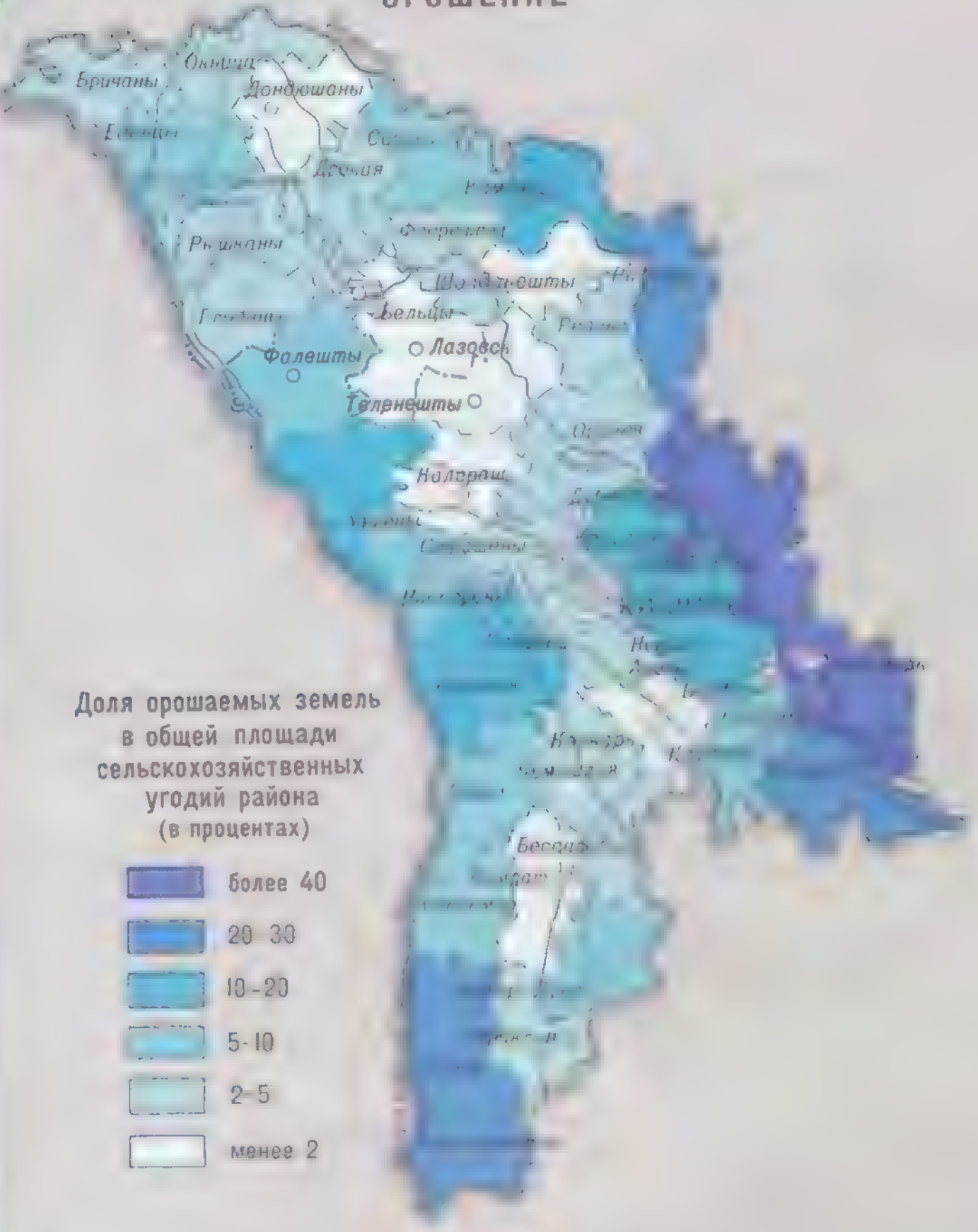

Доля орошаемых земель в общей площади сельскохозяйственных угодий района (в процентах)

- более 40
- 20–30
- 10–20
- 5–10
- 2–5
- менее 2

Освоение склоновых земель (Оргеевский район)

ЛЕСОНАСАЖДЕНИЯ

Доля лесонасаждений на овражно-балочных водосборах в общей площади района (в процентах)

- более 8
- 6–8
- 4–6
- 3–4
- 2–3
- менее 2

ЗАСЫПКА ОВРАГОВ

Площади земель, освоенных путем засыпки оврагов и планировки склонов, на 1000 га сельскохозяйственных угодий района (в га)

- более 30
- 20–30
- 10–20
- 1–10
- менее 1

Масштаб 1 : 3 000 000

ОХРАНЯЕМЫЕ ОБЪЕКТЫ ПРИРОДЫ

ЛЕСОСТЕПНАЯ ЗОНА

Северо-Молдавская лесостепная область

- Подобласть лесостепных возвышенностей и плато
- Подобласть лугово-степных равнин и возвышенностей

Центральномолдавская (Кодринская) лесная область

СТЕПНАЯ ЗОНА

Южно-Молдавская степная область

- Подобласть гырнецово-степных равнин и лесостепных возвышенностей
- Подобласть степных равнин

Границы ландшафтных

- зон
- областей
- подобластей

ЗАПОВЕДНЫЕ ПРИРОДНЫЕ КОМПЛЕКСЫ И ОБЪЕКТЫ

Кодры

- Заповедники
- Участки природных ландшафтов

Геологические памятники

- Обнажения
- Рифы
- Ущелья
- Скалы
- Пещеры

Местонахождения

- ископаемой фауны
- ископаемой флоры

Источники

- минеральные
- обычные

- Особо ценные участки леса
- Участки травянистой растительности
- Памятники садово-паркового искусства
- Лесостепные полосы
- Заказники: а-биологический, б-лекарственных и редких видов растений

Цифрами на карте обозначены:

заповедные участки природных ландшафтов

1. Реденский лес
2. Тецканы
3. Сухая долина Тамашлык
4. У 33-х бродов
5. Рудь-Арионешты
6. Каларашовка
7. Фетешты
8. Ла-Кастел
9. Темелеуцы
10. Глубокодолинский лес
11. Валя-Адынкэ
12. Климауцы
13. Котовский лес
14. Антоновские плавни
15. Тигечские кодры
16. Пушкино
17. Бужоры
18. Телица
19. Гырбовецкий лес
20. Требужены
21. Пояна-Куратура
22. Сахарна
23. Ципова
24. Сута-де-мовиле
25. Голошницкий лес
26. Турецкий сад
27. Цыганешты
28. Каприяновский лес
29. Изворы
30. Карбуна
31. Киселийский лес

геологические и палеонтологические памятники, имеющие мировую известность

32. Карпов-Яр
33. Овраг Коцофана
34. Чимишлийские овраги
35. Тараклийский овраг
36. Калфинское местонахождение ископаемой фауны
37. Варницкое местонахождение ископаемой фауны
38. Колкотова Балка
39. Рыпа луй Албу
40. Рыпа де пятрэ
41. Салкуцкий овраг
42. Пелиней
43. Обнажение „Этулийские глины“
44. Чишмикиой
45. Валены

Масштаб 1 : 1 500 000

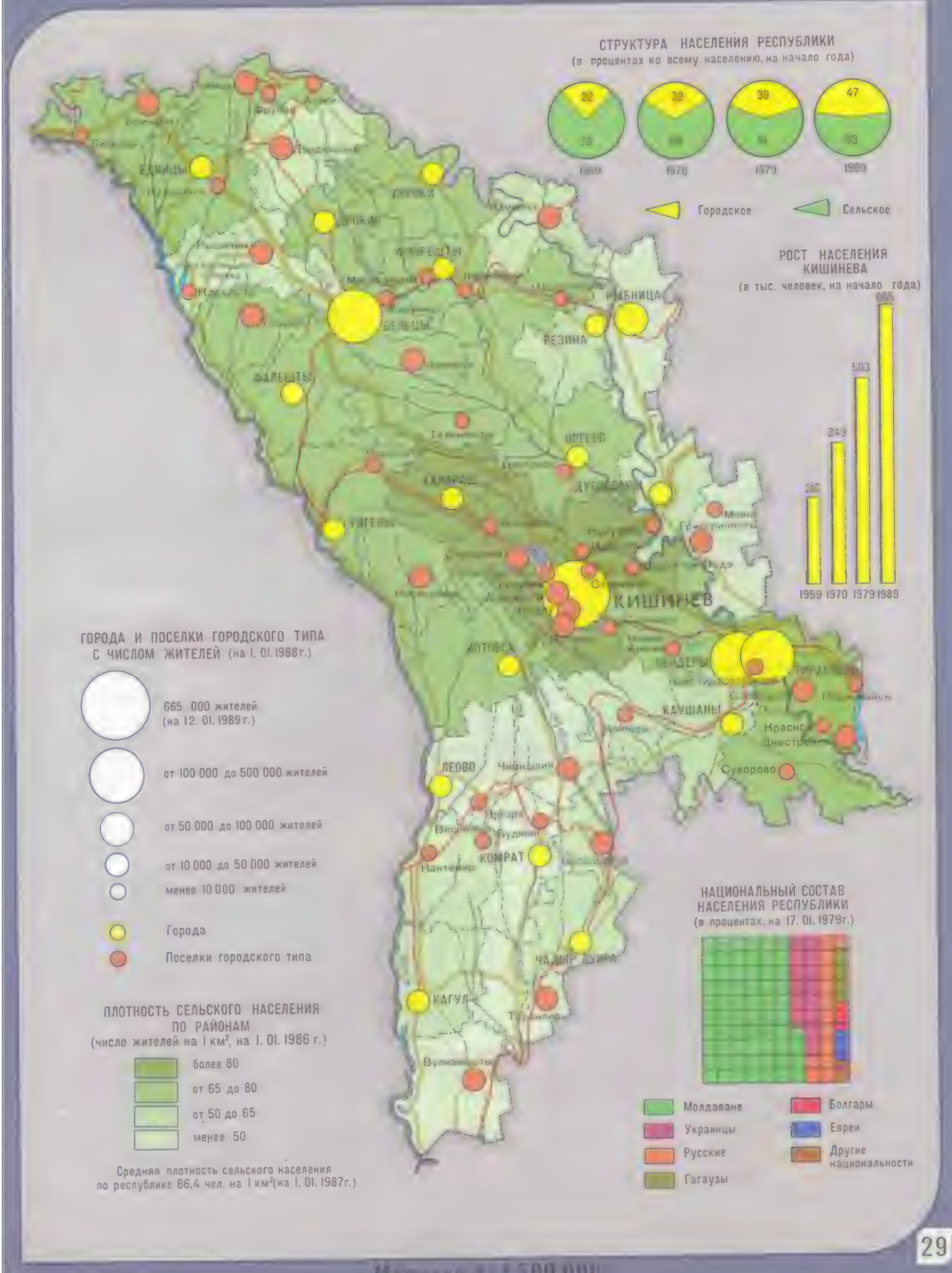

СТРУКТУРА НАСЕЛЕНИЯ РЕСПУБЛИКИ
(в процентах ко всему населению, на начало года)
22
32
39
47
53
1970
Городское
Сельское
РОСТ НАСЕЛЕНИЯ КИШИНЕВА
(в тыс. человек, на начало года)
665
503
1959 1970 1979 1989
ЕДИНЦЫ
БЕЛЬЦЫ
РЕЗИНА
ОРГЕЕВ
КИШИНЕВ
КАУШАНЫ
Суворово
ЛЕОВО
Чимишлия
КОМРАТ
Кантемир
КАГУЛ
ГОРОДА И ПОСЕЛКИ ГОРОДСКОГО ТИПА С ЧИСЛОМ ЖИТЕЛЕЙ (на 1. 01. 1988 г.)
665 000 жителей (на 12. 01. 1989 г.)
от 100 000 до 500 000 жителей
от 50 000 до 100 000 жителей
от 10 000 до 50 000 жителей
менее 10 000 жителей
Города
Поселки городского типа
ПЛОТНОСТЬ СЕЛЬСКОГО НАСЕЛЕНИЯ ПО РАЙОНАМ
(число жителей на 1 км², на 1. 01. 1986 г.)
более 80
от 65 до 80
от 50 до 65
менее 50
Средняя плотность сельского населения по республике 66,4 чел. на 1 км² (на 1. 01. 1987 г.)
НАЦИОНАЛЬНЫЙ СОСТАВ НАСЕЛЕНИЯ РЕСПУБЛИКИ
(в процентах, на 17. 01. 1979 г.)
Молдаване
Украинцы
Русские
Гагаузы
Болгары
Евреи
Другие национальности

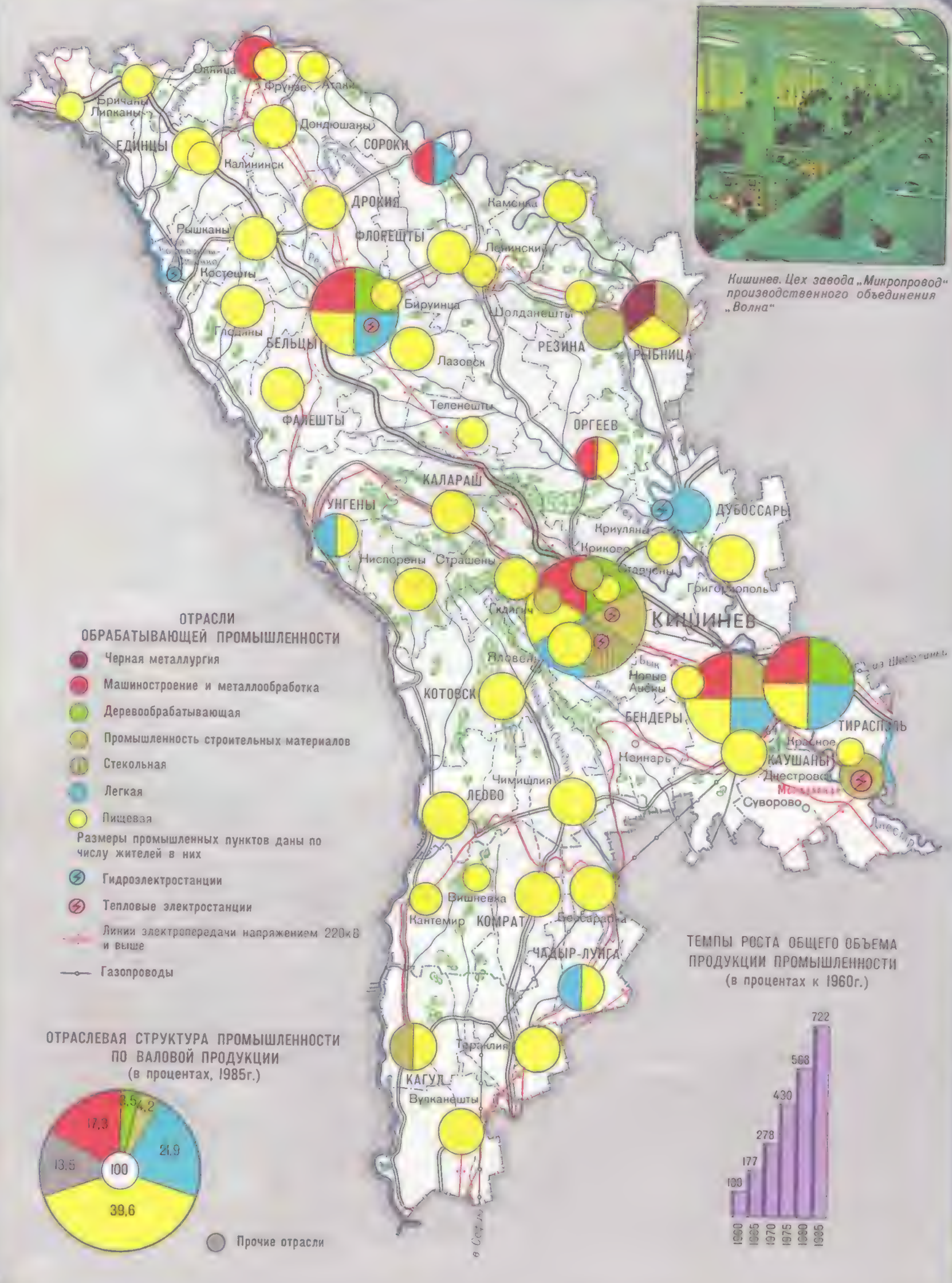

Кишинев. Цех завода „Микропровод" производственного объединения „Волна"

ОТРАСЛИ ОБРАБАТЫВАЮЩЕЙ ПРОМЫШЛЕННОСТИ

- Черная металлургия
- Машиностроение и металлообработка
- Деревообрабатывающая
- Промышленность строительных материалов
- Стекольная
- Легкая
- Пищевая

Размеры промышленных пунктов даны по числу жителей в них

- Гидроэлектростанции
- Тепловые электростанции
- Линии электропередачи напряжением 220кВ и выше
- Газопроводы

ОТРАСЛЕВАЯ СТРУКТУРА ПРОМЫШЛЕННОСТИ ПО ВАЛОВОЙ ПРОДУКЦИИ
(в процентах, 1985г.)

Прочие отрасли

ТЕМПЫ РОСТА ОБЩЕГО ОБЪЕМА ПРОДУКЦИИ ПРОМЫШЛЕННОСТИ
(в процентах к 1960г.)

ПРОМЫШЛЕННОСТЬ СТРОИТЕЛЬНЫХ МАТЕРИАЛОВ

ПРОИЗВОДСТВО СБОРНЫХ ЖЕЛЕЗОБЕТОННЫХ КОНСТРУКЦИЙ И ИЗДЕЛИЙ (в тыс. $м^3$)



ПРОИЗВОДСТВО СТЕНОВЫХ МАТЕРИАЛОВ (в млн. штук условного кирпича)



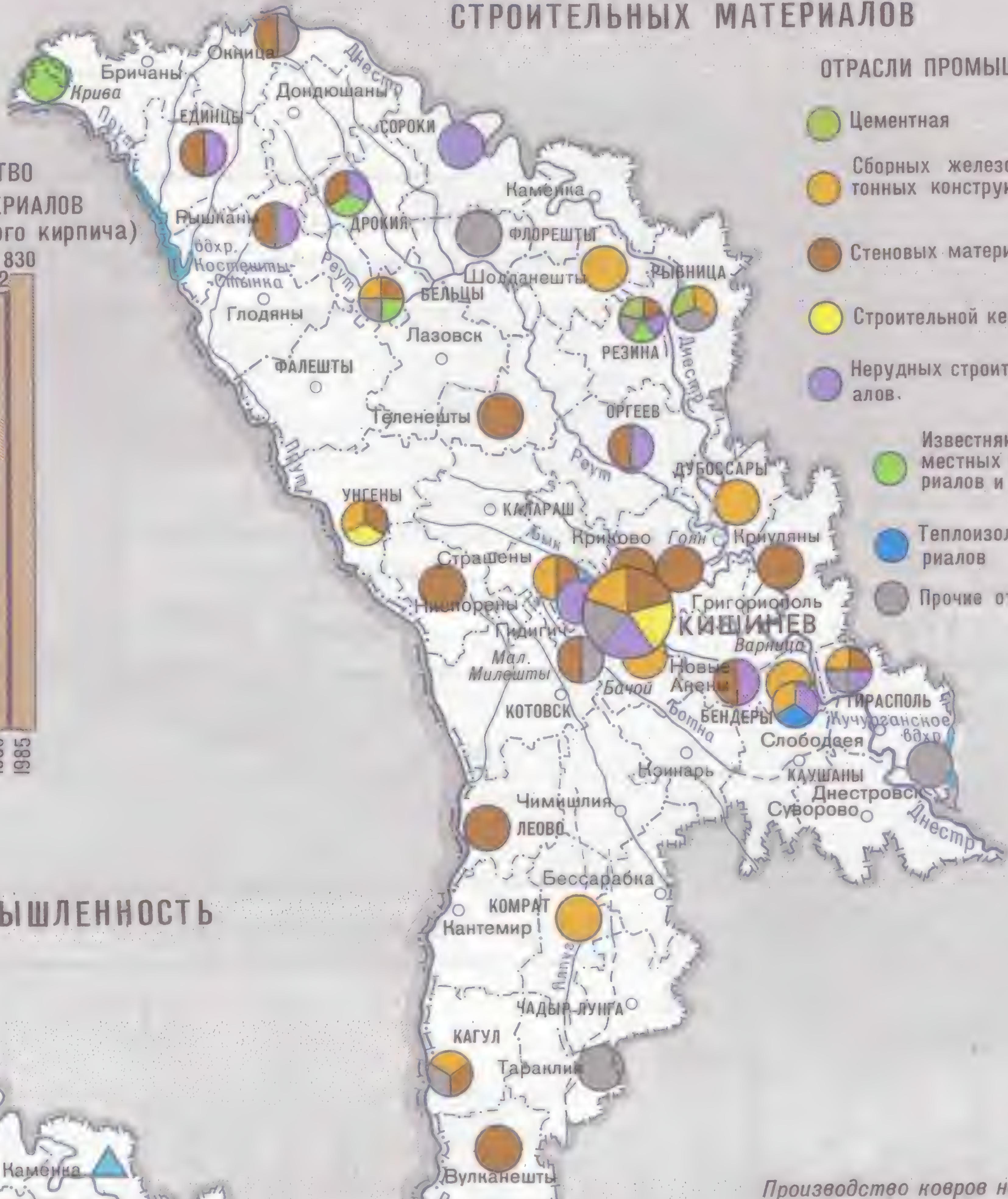

ОТРАСЛИ ПРОМЫШЛЕННОСТИ

- Цементная
- Сборных железобетонных и бетонных конструкций и изделий
- Стеновых материалов
- Строительной керамики
- Нерудных строительных материалов.
- Известняковых, гипсовых и местных вяжущих материалов и изделий из них
- Теплоизоляционных материалов
- Прочие отрасли

ЛЕГКАЯ ПРОМЫШЛЕННОСТЬ

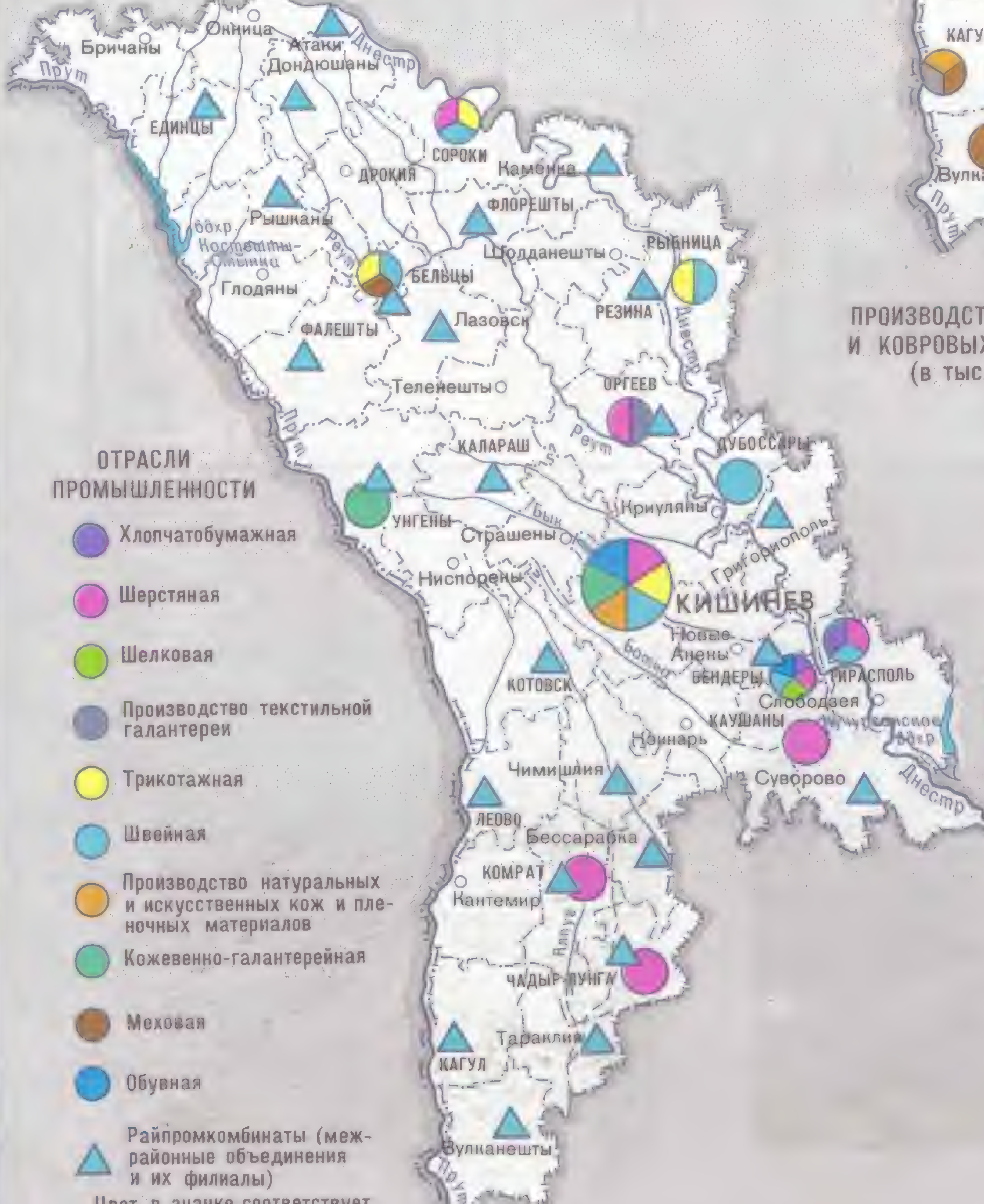

ОТРАСЛИ ПРОМЫШЛЕННОСТИ

- Хлопчатобумажная
- Шерстяная
- Шелковая
- Производство текстильной галантереи
- Трикотажная
- Швейная
- Производство натуральных и искусственных кож и пленочных материалов
- Кожевенно-галантерейная
- Меховая
- Обувная
- Райпромкомбинаты (межрайонные объединения и их филиалы)

Цвет в значке соответствует виду отрасли

ПРОИЗВОДСТВО КОВРОВ И КОВРОВЫХ ИЗДЕЛИЙ (в тыс. $м^2$)

Производство ковров на Кишиневском ковровом комбинате опытно-производственного объединения „Флоаре"

ПРОИЗВОДСТВО ВЕРХНЕГО ТРИКОТАЖА (в млн. штук)



ПРОИЗВОДСТВО ОБУВИ КОЖАНОЙ (в млн. пар)

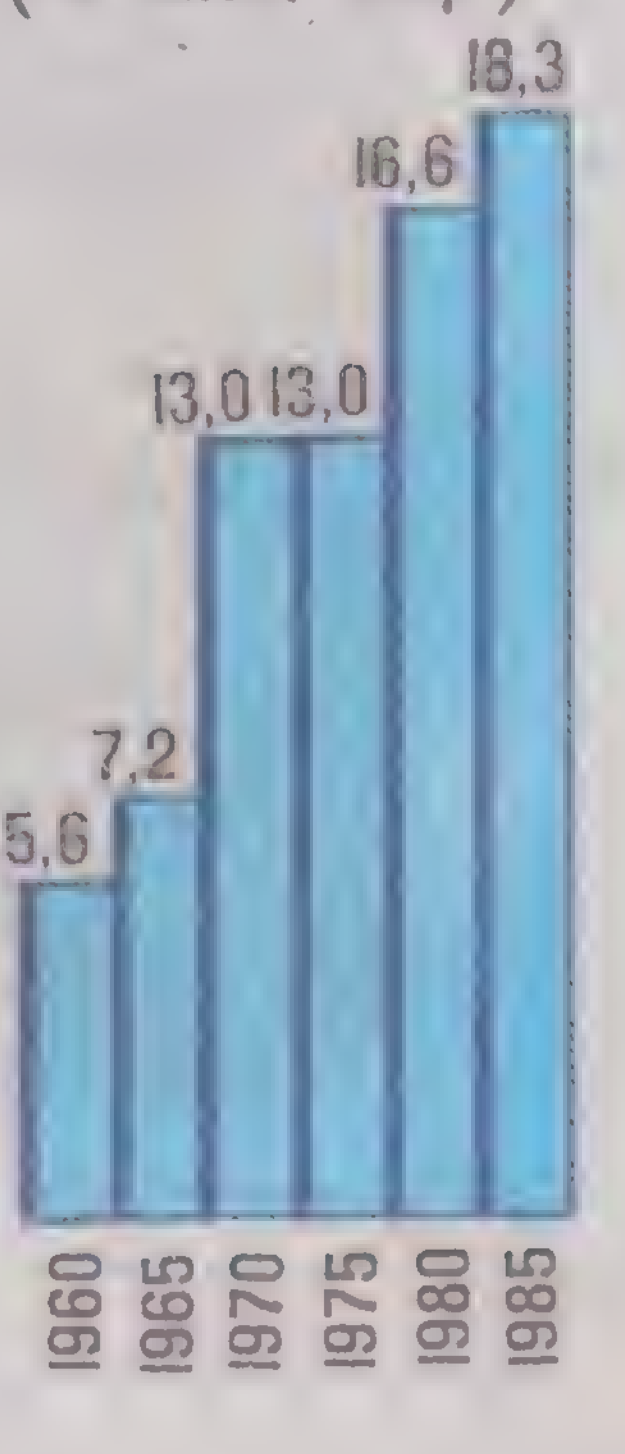

Масштаб 1 : 2 500 000

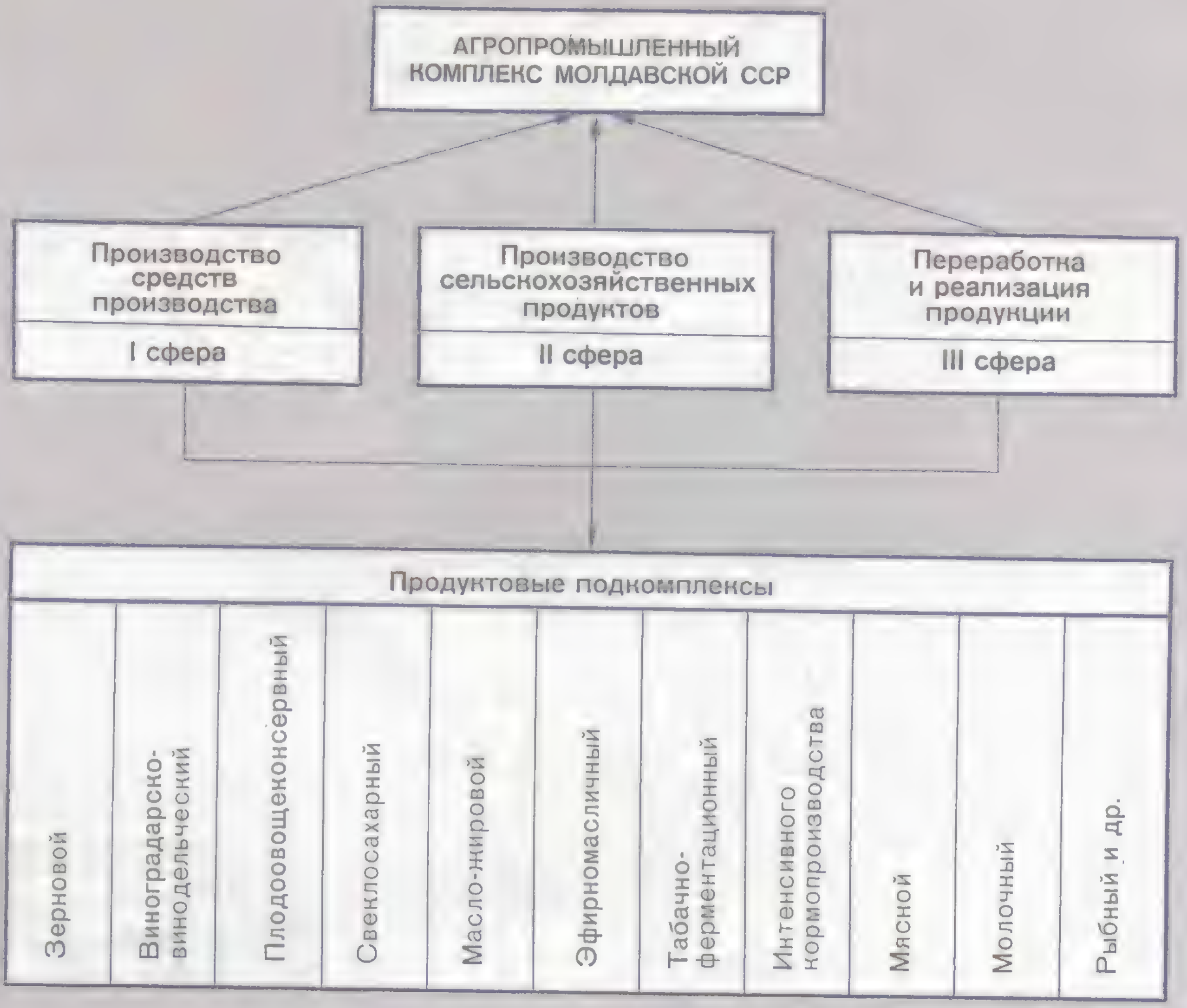

Виноградники

Полив дождеванием перца сладкого

Уборка пшеницы (колхоз „Заря" Криулянского района)

ОЗИМАЯ ПШЕНИЦА

КУКУРУЗА (на зерно)

Урожай кукурузы

Масштаб 1 : 3 000 000

САДЫ

Масштаб 1 : 3 000 000

Удельный вес садов в площади многолетних насаждений района (в процентах)

- более 90
- 80–90
- 50–80
- 20–50
- менее 20

ПЛОДООВОЩЕКОНСЕРВНОЕ ПРОИЗВОДСТВО

Масштаб 1 : 2 000 000

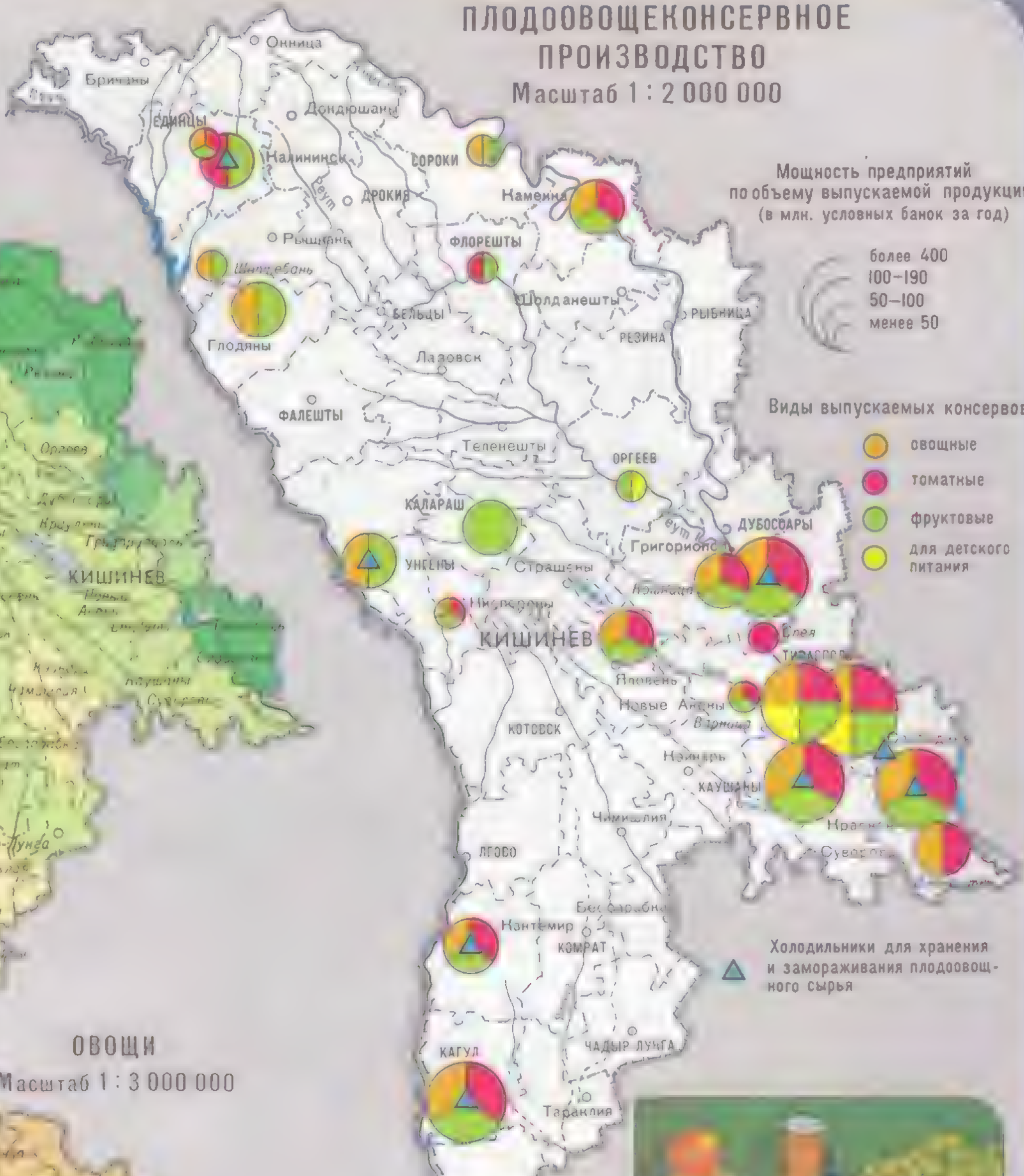

Мощность предприятий по объему выпускаемой продукции (в млн. условных банок за год)

- более 400
- 100–190
- 50–100
- менее 50

Виды выпускаемых консервов

- овощные
- томатные
- фруктовые
- для детского питания

Холодильники для хранения и замораживания плодоовощного сырья

ОВОЩИ

Масштаб 1 : 3 000 000

Удельный вес овощей в общей посевной площади района (в процентах)

- более 10,0
- 5,0–10,0
- 2,5–5,0
- 1,5–2,5
- менее 1,5

Экспериментальная продукция Молдавского научно-исследовательского института пищевой промышленности

Механизированная уборка томатов (Григориопольский район)

Уборка винограда

ВИНОГРАДНИКИ

Масштаб 1 : 3 000 000

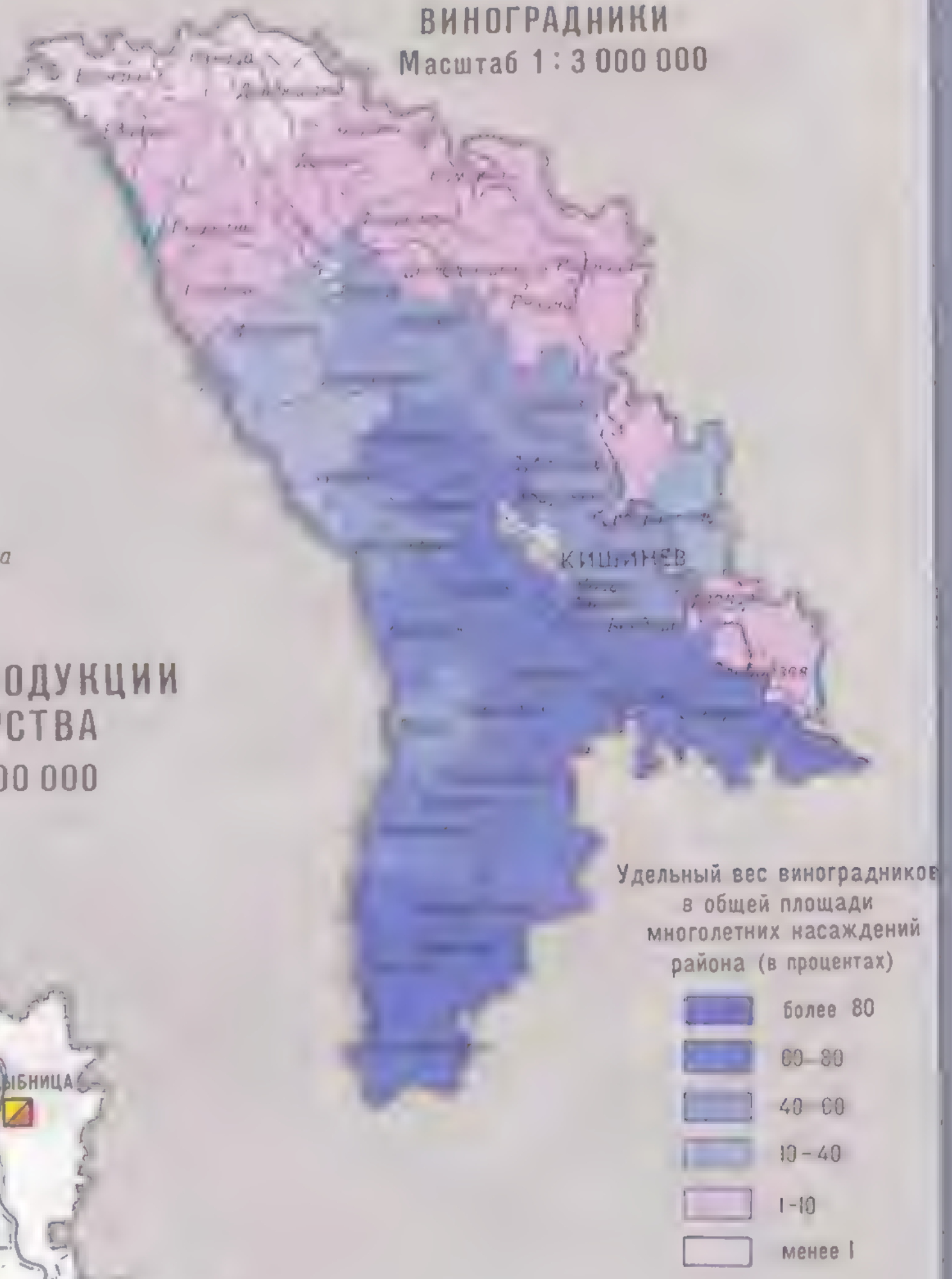

ПЕРЕРАБОТКА ПРОДУКЦИИ ВИНОГРАДАРСТВА

Масштаб 1 : 2 000 000

САХАРНАЯ СВЕКЛА
Масштаб 1 : 3 000 000

Удельный вес сахарной свеклы в общей посевной площади района (в процентах)

- более 16
- 13–16
- 10–13
- 7–10
- менее 7
- Посевы сахарной свеклы отсутствуют

ПОДСОЛНЕЧНИК
Масштаб 1 : 3 000 000

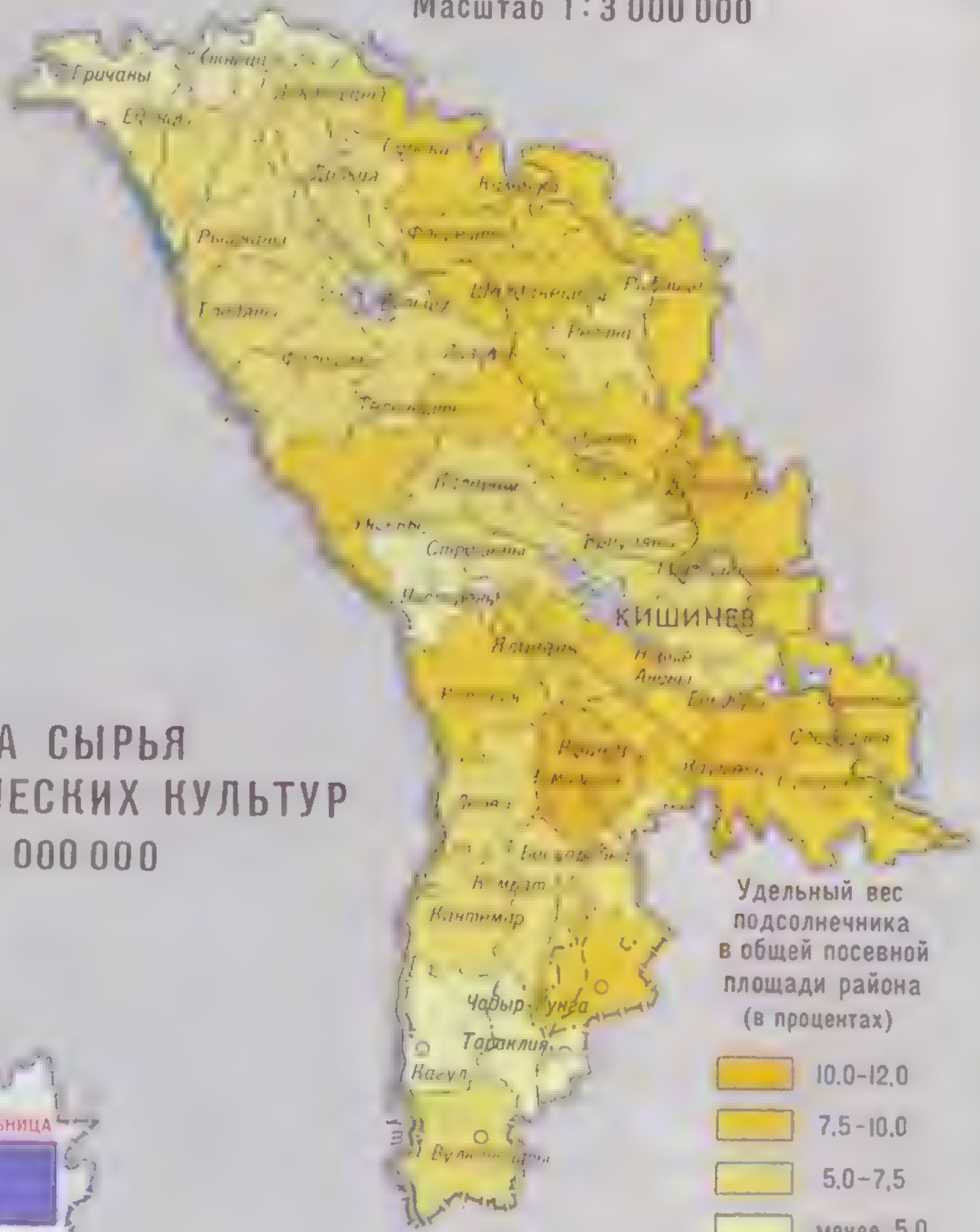

Удельный вес подсолнечника в общей посевной площади района (в процентах)

- 10.0–12.0
- 7.5–10.0
- 5.0–7.5
- менее 5,0

ПЕРЕРАБОТКА СЫРЬЯ ОСНОВНЫХ ТЕХНИЧЕСКИХ КУЛЬТУР
Масштаб 1 : 2 000 000

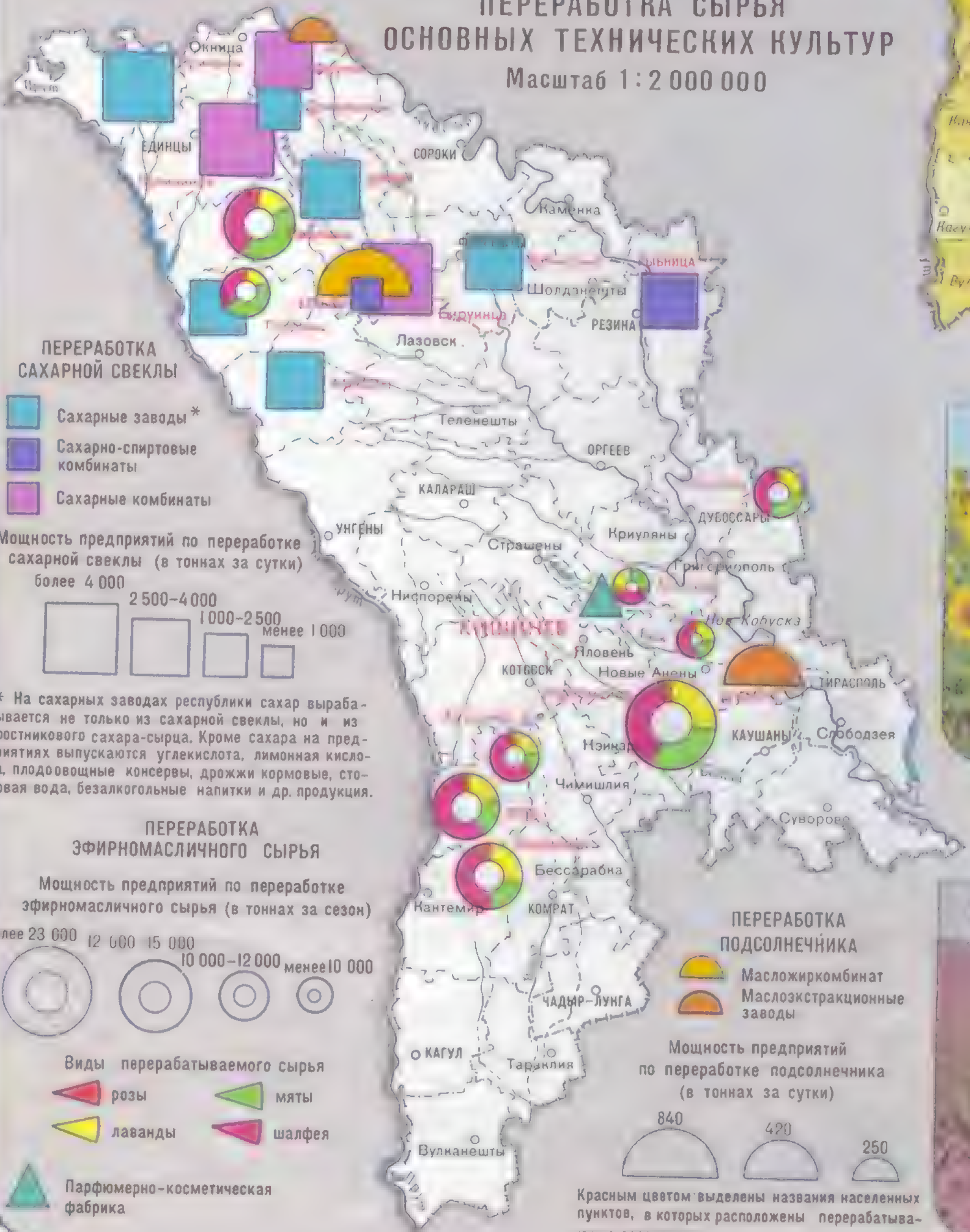

ПЕРЕРАБОТКА САХАРНОЙ СВЕКЛЫ

- Сахарные заводы *
- Сахарно-спиртовые комбинаты
- Сахарные комбинаты

Мощность предприятий по переработке сахарной свеклы (в тоннах за сутки)

более 4 000 · 2 500–4 000 · 1 000–2 500 · менее 1 000

* На сахарных заводах республики сахар вырабатывается не только из сахарной свеклы, но и из тростникового сахара-сырца. Кроме сахара на предприятиях выпускаются углекислота, лимонная кислота, плодоовощные консервы, дрожжи кормовые, столовая вода, безалкогольные напитки и др. продукция.

ПЕРЕРАБОТКА ЭФИРНОМАСЛИЧНОГО СЫРЬЯ

Мощность предприятий по переработке эфирномасличного сырья (в тоннах за сезон)

более 23 000 · 12 000 15 000 · 10 000–12 000 · менее 10 000

Виды перерабатываемого сырья

- розы
- лаванды
- мяты
- шалфея

- Парфюмерно-косметическая фабрика

ПЕРЕРАБОТКА ПОДСОЛНЕЧНИКА

- Масложиркомбинат
- Маслоэкстракционные заводы

Мощность предприятий по переработке подсолнечника (в тоннах за сутки)

840 · 420 · 250

Красным цветом выделены названия населенных пунктов, в которых расположены перерабатывающие предприятия

Цветет подсолнечник

Уборка лаванды (совхоз „Патрия" Кантемирского района)

ЖИВОТНОВОДЧЕСКИЕ КОМПЛЕКСЫ

Масштаб 1 : 2 000 000

ПРОИЗВОДСТВО МЯСНОЙ, МАСЛОСЫРОДЕЛЬНОЙ И МОЛОЧНОЙ ПРОДУКЦИИ

Масштаб 1 : 3 000 000

Животноводческий комплекс (с. Чишмя Оргеевского района)

ЭКОНОМИЧЕСКИЕ ПОДРАЙОНЫ

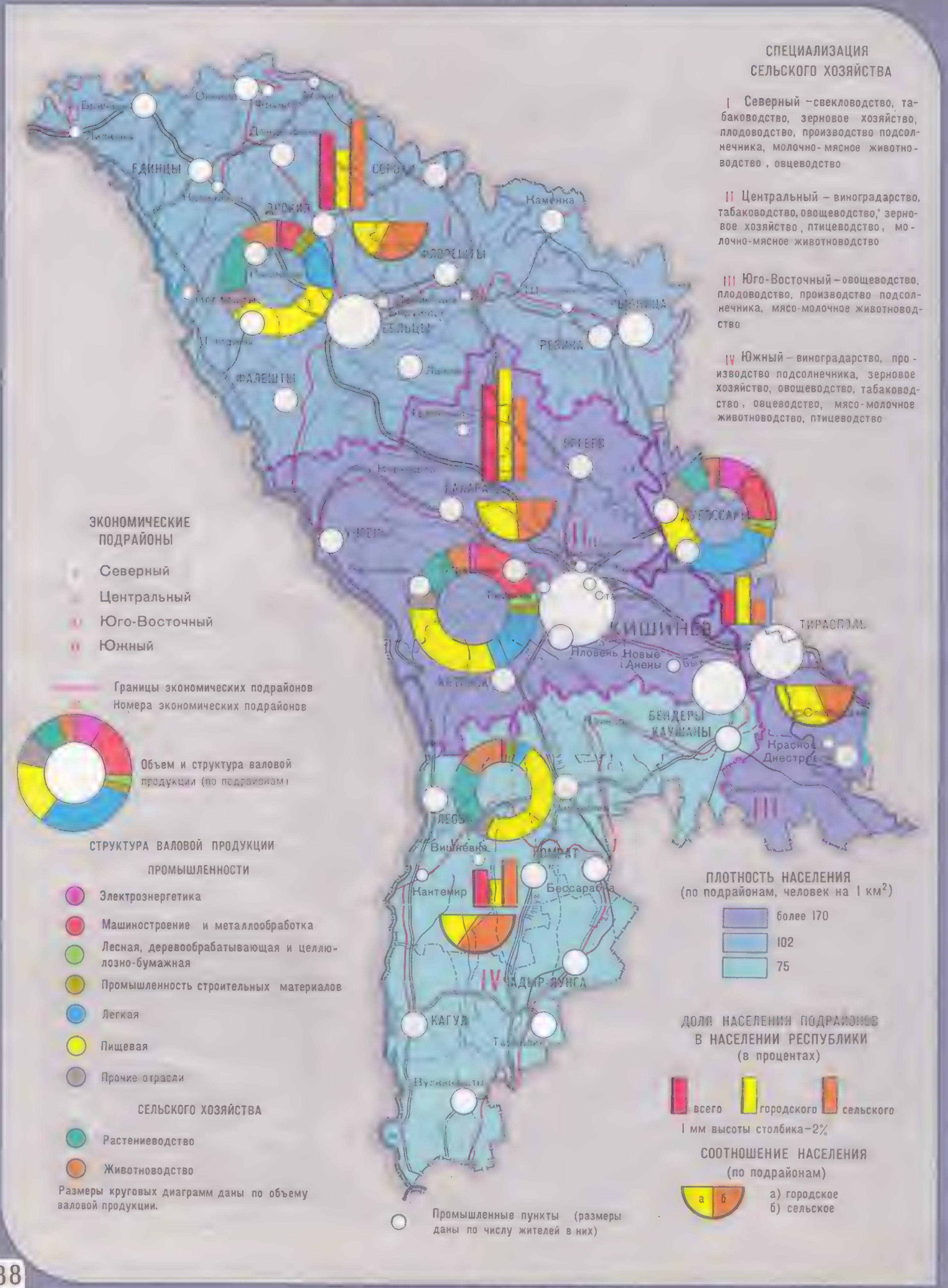

Масштаб 1 : 1 500 000

КАРТА ПУТЕЙ СООБЩЕНИЯ

Масштаб 1:1 500 000

ЭКОНОМИЧЕСКИЕ СВЯЗИ

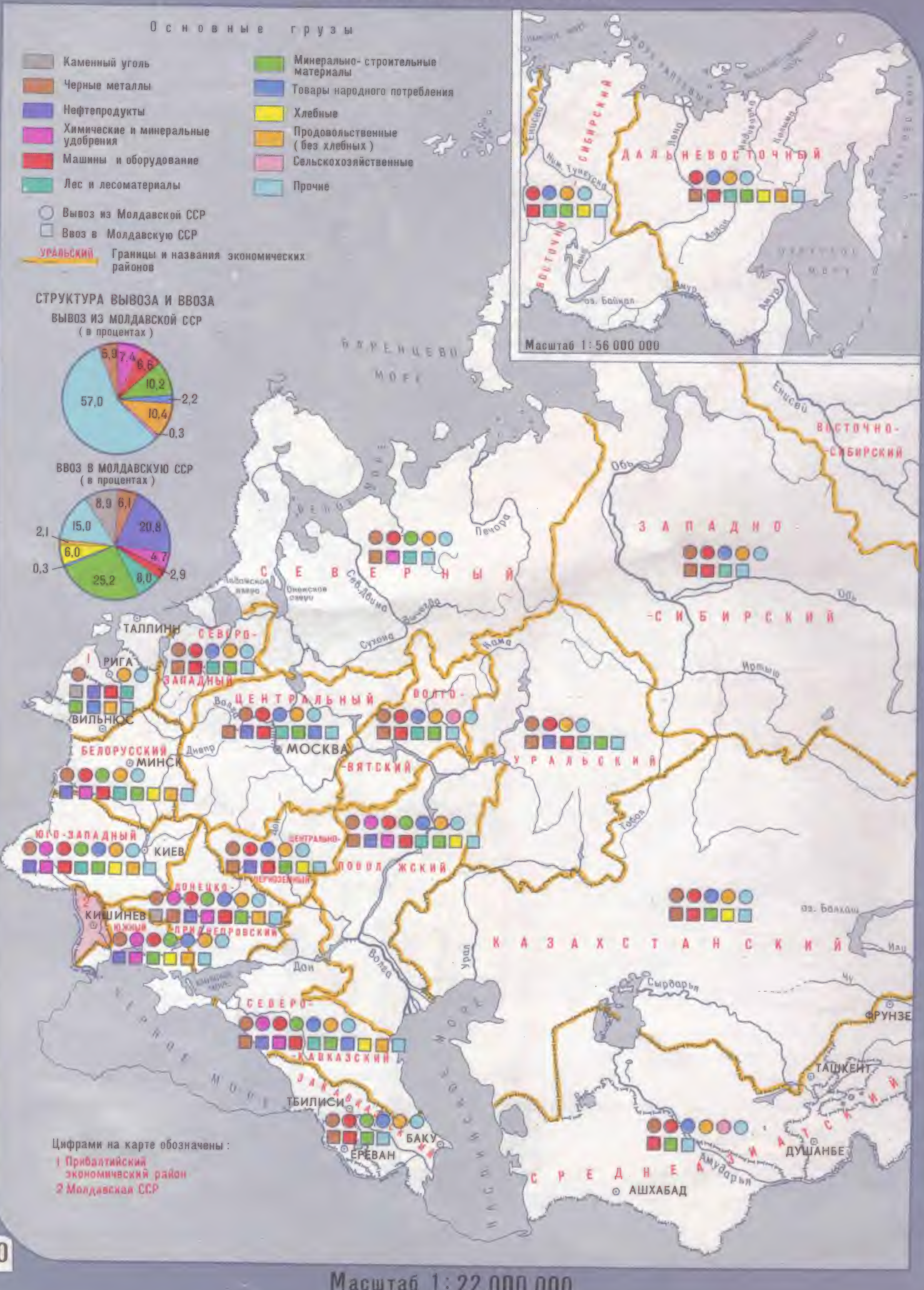

Масштаб 1:22 000 000

МОЛДАВИЯ В ТОРГОВЫХ СВЯЗЯХ СССР СО СТРАНАМИ—ЧЛЕНАМИ СЭВ

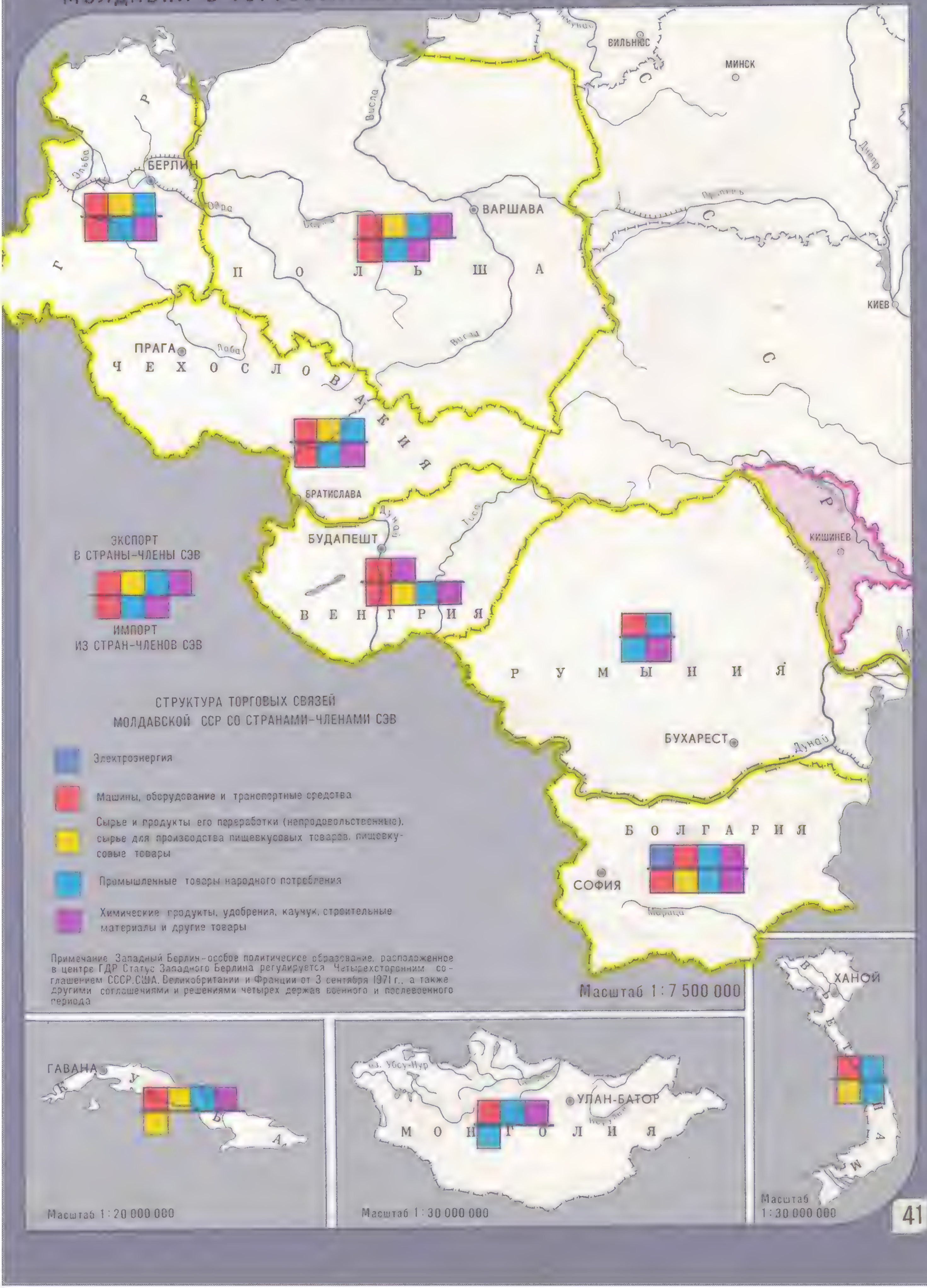

ОБРАЗОВАНИЕ

ОБЩЕОБРАЗОВАТЕЛЬНЫЕ ШКОЛЫ

Численность учащихся

по территориям горсоветов

более 77 000
16 000–24 000

по районам

более 21 000
15 000–20 000
12 000–15 000
9 000–12 000
менее 9 000

Численность учащихся на 1 000 жителей (по районам)

- более 220
- 200–220
- 180–200
- 160–180
- 140–160
- менее 140

МУЗЫКАЛЬНЫЕ И ХУДОЖЕСТВЕННЫЕ ШКОЛЫ

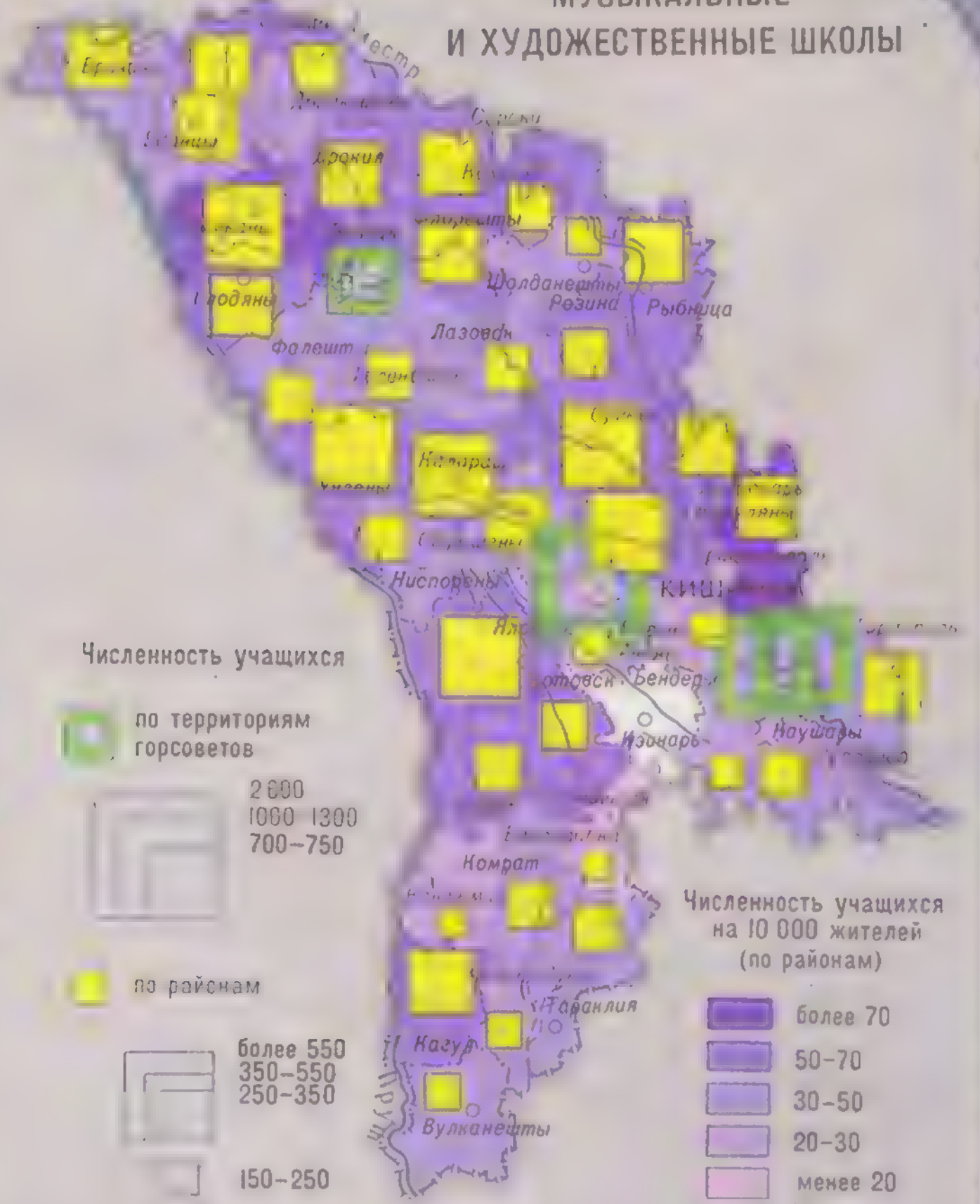

Численность учащихся

по территориям горсоветов

2 600
1000–1300
700–750

по районам

более 550
350–550
250–350
150–250
менее 150

Численность учащихся на 10 000 жителей (по районам)

- более 70
- 50–70
- 30–50
- 20–30
- менее 20
- Школы отсутствуют

ПРОФЕССИОНАЛЬНО-ТЕХНИЧЕСКИЕ УЧИЛИЩА

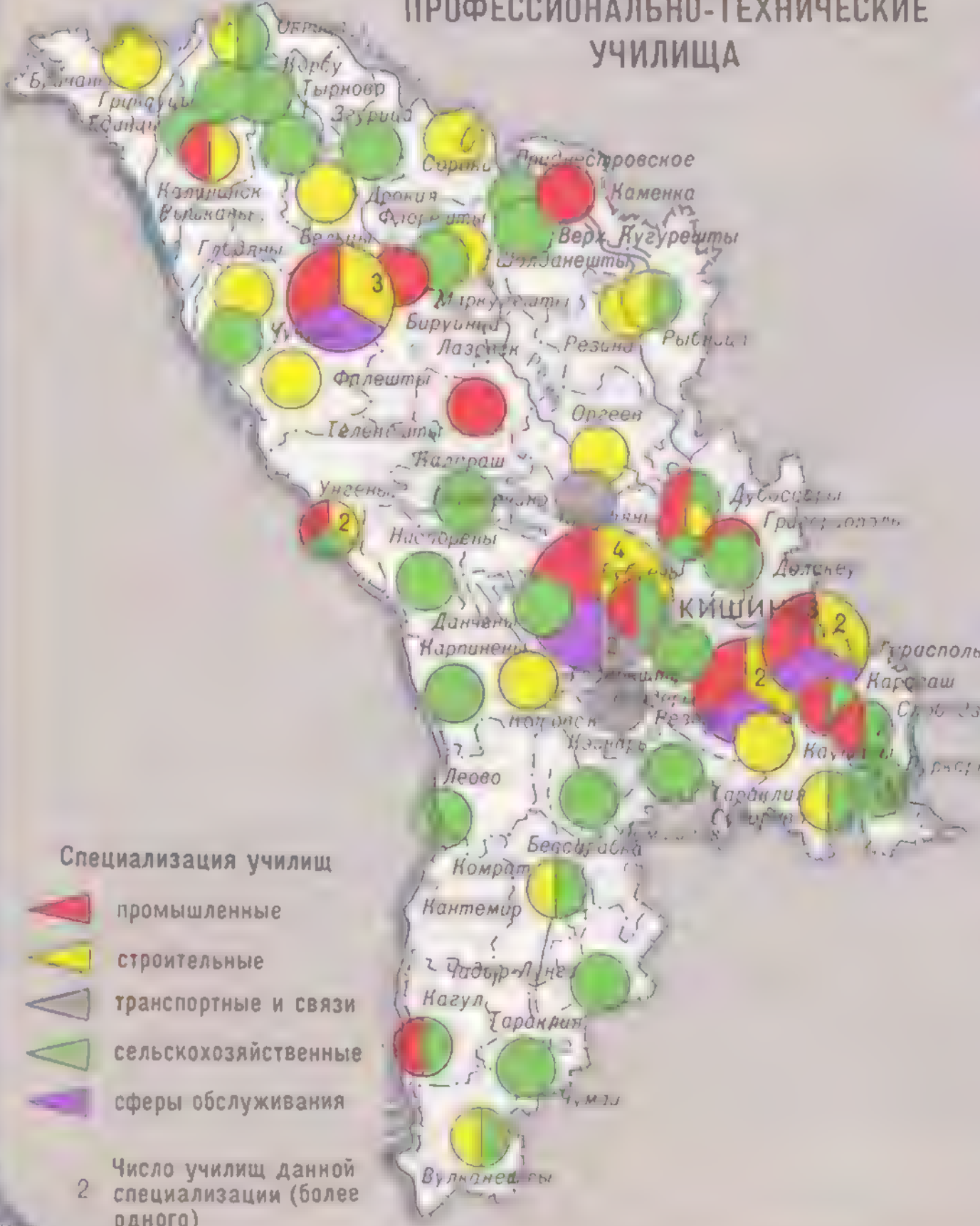

Специализация училищ

- промышленные
- строительные
- транспортные и связи
- сельскохозяйственные
- сферы обслуживания

2 Число училищ данной специализации (более одного)

ВЫСШИЕ И СРЕДНИЕ СПЕЦИАЛЬНЫЕ УЧЕБНЫЕ ЗАВЕДЕНИЯ

Специализация учебных заведений

- университет
- политехнический институт
- энергетические
- промышленные
- строительные и коммунальные
- транспортные и связи
- сельскохозяйственные
- торговые
- экономические
- медицинские
- педагогические и физической культуры
- культуры и искусства

Учебные заведения

Высшие

Средние специальные

Размеры полукругов пропорциональны численности учащихся в учебных заведениях

Масштаб 1 : 3 000 000

МАССОВЫЕ БИБЛИОТЕКИ

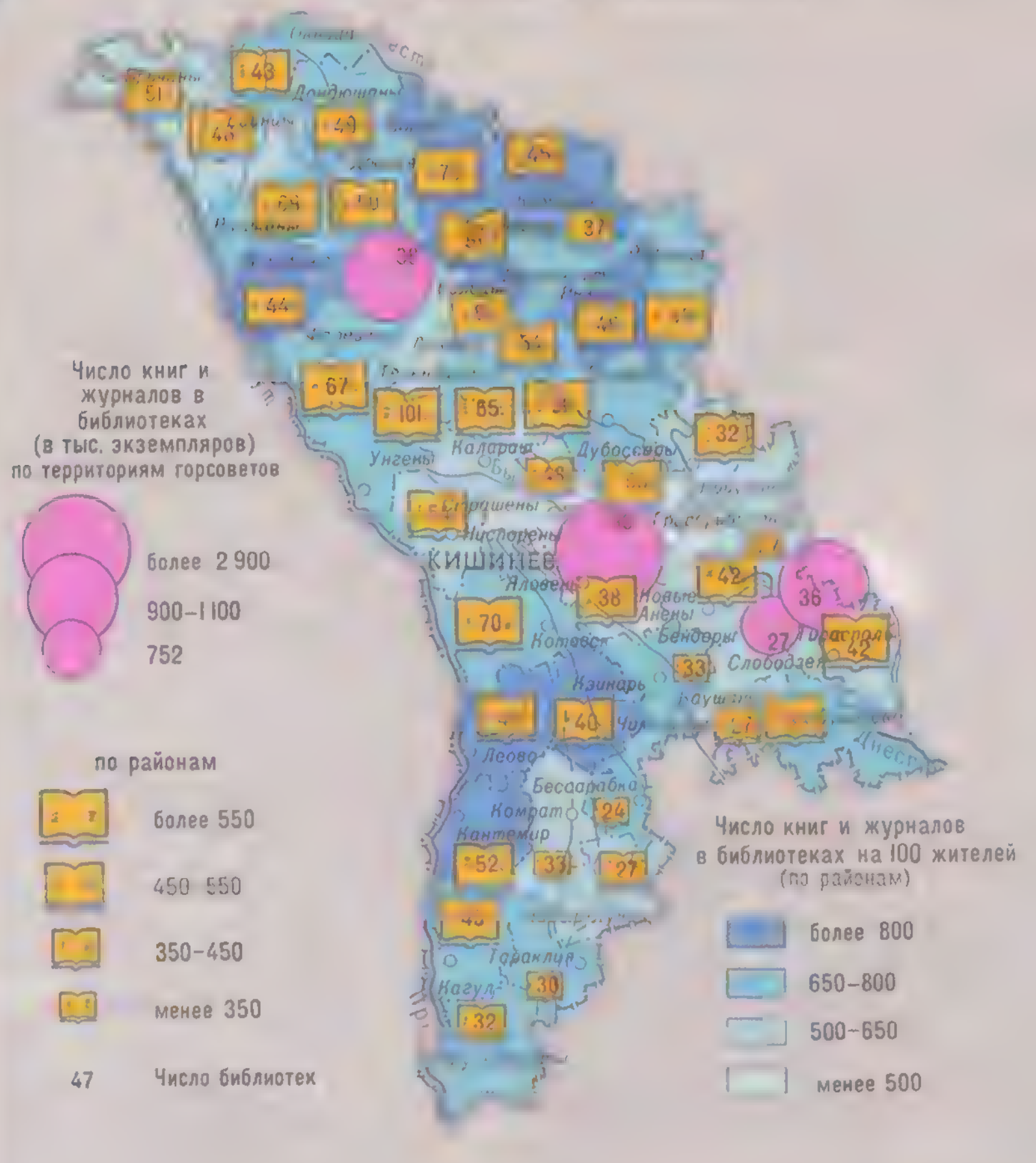

Один из читальных залов библиотеки Кишиневского государственного университета им. В.И. Ленина

ТЕАТРЫ. КЛУБНЫЕ УЧРЕЖДЕНИЯ

Школа (с. Цауль Дондюшанского района)

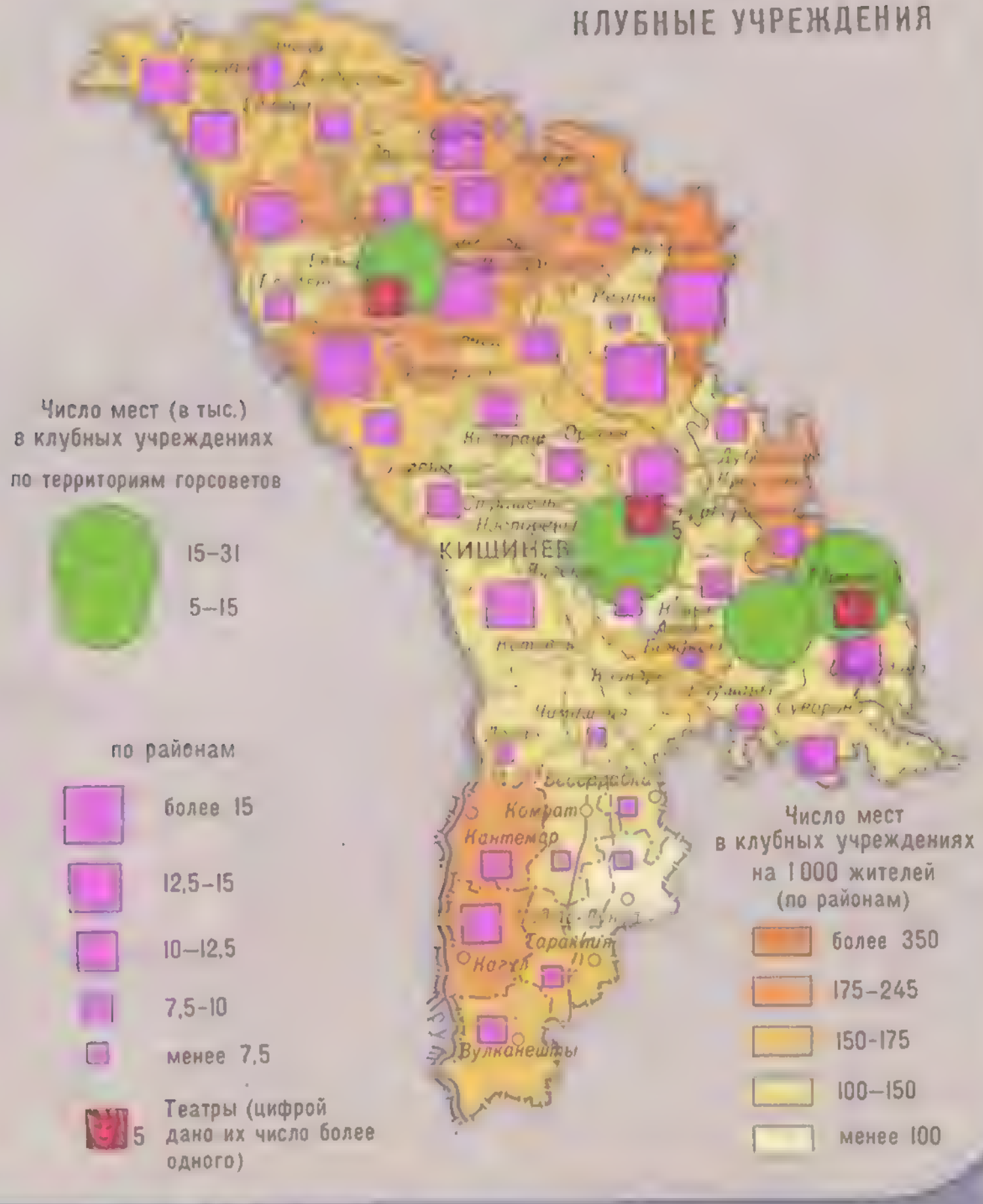

Масштаб 1 : 3 000 000

ТУРИСТСКАЯ КАРТА

Масштаб 1:1 500 000

АЛЧЕДАР. А-2. Могильник гетской культуры IV—III в. до н. э., городище славянской культуры XI—XII вв.
БАДИКУ-МОЛДАВСКОЕ. Г-2. Памятник русскому полководцу П.А. Румянцеву-Задунайскому.
БЕЛЬЦЫ. А-2. Памятник В.И. Ленину. Здание, в котором размещался Совет рабочих и солдатских депутатов 1917—1918 гг. Армянская церковь XIX в. Памятник-танк. Николаевский собор XVIII в.
БЕНДЕРЫ. В-3. Памятники: революционеру Павлу Ткаченко, „Борцам за власть Советов", Обелиск воинам 55-го Подольского полка, воздвигнутый в 1912 г. Дом, в котором родился известный географ академик Л. С. Берг (1876—1950). Крепость-цитадель XV в. Историко-краеведческий музей, картинная галерея. Преображенский собор XIX в.
БЕРЕЗОВКА. А-1. Памятник Станиславу Жолкевскому—гетману Польши XVIIIв.
БЕШАЛМА. Г-2. Историко-этнографический музей.
БЛЕШТЕНЫ. А-1. Троицкая церковь 1830 г.
БРЫНЗЕНЫ. А-1. Стоянки в гроте палеолита, мезолита. Поселение среднего триполья III тыс. до н.э. Могильник эпохи бронзы II тыс. до н. э.
БУДА. Б-2. Музей природы.
БУРСУК. Б-2. Хинкуловский монастырь 1678 г.
БУТУЧЕНЫ. Б-2. Скальный монастырь XVI в.
ВАДУЛ-РАШКОВ. А-2. Крепость XV в.
ВАЛЯ-АДЫНКЭ. А-2. Грот, в котором по преданию скрывался руководитель крестьянского восстания начала XIX в. Устим Кармалюк. Стоянки палеолита.
ВАРАТИК. А-1. Поселение позднего триполья III тыс. до н. э. Селища молдавской культуры XV—XVI вв.
ВАСИЕНЫ. В-2. Родина академика И.Г. Дикусара (1897—1970). Краеведческий музей.
ВЕРХНИЕ КУГУРЕШТЫ. А-2. Церковь (1914 г.), арх. А.В. Щусев.
ВОРНИЧЕНЫ. Б-2. Деревянная церковь Воевозь 1839 г.
ВУЛКАНЕШТЫ. Г-2. Памятник Кагульской битвы 1770 г. Памятник ее участнику С.Р. Воронцову.
ВЫХВАТИНЦЫ. Б-3. Дом-музей известного русского композитора и пианиста А.Г. Рубинштейна (1829—1894). Стоянка в гроте палеолита. Городище гетской культуры IV—III вв. до н. з.
ГИЛИЧЕНЫ. Б-2. Церковь Константина и Елены XVIII в.
ГИНКАУЦЫ. А-1. Михайловская деревянная церковь XVII в.
ГЛАВАН. А-1. Дом-музей Б.Г. Главана (1920—1943), члена подпольной организации „Молодая гвардия", действовавшей в годы Великой Отечественной войны в Краснодоне. Памятник Б.Г. Главану.
ГЛОДЯНЫ. А-1. Памятник В.И. Ленину. Памятник жителям района, погибшим в годы Великой Отечественной войны.
ГОРЕШТЫ. Б-1. Михайловская деревянная церковь XIX в.
ГОРОДИЩЕ. Б-2. Никольская деревянная церковь 1815 г.
ГУРА-БЫКУЛУЙ. В-3. Селище славянской культуры IX—X вв.
ГУРА-ГАЛБЕНЕЙ. В-2. Памятник 12-ти Героям Советского Союза, погибшим в боях с фашистскими захватчиками. Успенская церковь XIX в.
ГЫРБОВЕЦ. Б-2. Монастырь 1730 г.
ГЫРБОВО. А-1. Успенская деревянная церковь XVIII в.
ГЫРЖАВКА. Б-2. Монастырь XVIII в.
ГЫРТОПУЛ-МАРЕ. Б-2. Михайловская церковь 1814 г.
ДАХНОВИЧ. В-2. Михайловская деревянная церковь 1801 г.
ДЕРКАУЦЫ. А-2. Николаевская деревянная церковь 1877 г.
ДОБРУША. А-2. Монастырский ансамбль XVIII в.
ДОНИЧ. Б-2. Мемориальный дом-музей классика молдавской литературы А. Донича (1806—1866). Памятник А. Доничу.
ДРАГАНЕШТЫ. Б-2. Братская могила жителей села, расстрелянных контрреволюционерами в 1918 г.
ДУБОССАРЫ. Б-3. Историко-краеведческий музей.
ЖАБКА. А-2. Монастырский ансамбль XVIII в.
ЗАСТЫНКА. А-2. Рождественская деревянная церковь 1715 г.
ИЗБИЩЕ. Б-2. Архангельская церковь 1778 г.
ИШНОВЕЦ. Б-2. Николаевская церковь 1810 г.
КАГУЛ. Г-2. Историко-краеведческий музей, картинная галерея.
КАЛАРАШОВКА. А-2. Монастырский ансамбль XVIII в.
КАПРИЯНА. Б-2. Монастырский ансамбль XVIII в.
КАУШАНЫ. В-3. Успенская церковь XVI в., церковь Константина и Елены 1829 г.
КИЦКАНЫ. В-3. Памятник советским воинам, погибшим в боях с фашистскими захватчиками на Кицканском плацдарме в 1944 г. Музей боевой славы. Монастырский ансамбль XIX в.
КИШИНЕВ. Б-2. Достопримечательности см. на стр. 46.
КОМРАТ. В-2. Памятник В.И. Ленину. Историко-краеведческий музей. Собор Иоана.
КОТОВСК. В-2. Монументальная многофигурная композиция, посвященная Г.И. Котовскому (1881—1925). Дом-музей Г.И. Котовского. Историко-краеведческий музей. Дворцовый ансамбль Манук-бея.
КОШНИЦА. Б-3. Воинское захоронение „Курган Славы", погибших в боях на Кошницко-Перерытской излучине в 1944 г.
КУЗЬМИН. А-2. Дом-музей Героя Советского Союза И.С. Солтыса (1923 — 1945), повторившего подвиг А. Матросова. Памятник И.С. Солтысу.
КУКУРУЗЕНЫ. Б-2. Здание сельхозучилища, в котором учился Г.И. Котовский.
КУРАТУРА. А-2. Городище гетской культуры IV—III вв. до н. э.
КУРКИ. Б-2. Монастырский ансамбль 1726 г.
КЭИНАРЬ. В-3. Дом, в котором родился писатель А. Матеевич (1888—1917).
ЛАЗО. Б-2. Дом-музей героя гражданской войны С.Г. Лазо (1894—1920). Памятник С.Г. Лазо.
ЛАПУШНА. В-2. Обелиск на месте боев 161-го полка Молдавской стрелковой дивизии в июне 1941 г.
ЛЕБЕДЕНКО. Г-2. Дом-музей генерал-лейтенанта Героя Советского Союза Н.Ф. Лебеденко (1899—1956).
ЛЕУШЕНЫ. В-2. Памятник-танк в районе соединения 2-го и 3-го Украинских фронтов 24 августа 1944 г.
ЛОПАТНА. Б-3. Городище гетской культуры IV—III вв. до н. з.
МАТЕУЦЫ. А-2. Городище гетской культуры IV—III вв. до н. з.
МАШКАУЦЫ. Б-2. Надгробие молдавскому писателю И. Сырбу (1830—1869).
МЕРЕШОВКА. А-1. Городище славянской культуры IX—XII вв.
НИШКАНЫ. Б-2. Церковь 1898 г., арх. А.В. Щусев.
НОВЫЕ СЕЛИШТЫ. Б-2. Троицкая церковь 1820 г.
ОКНИЦА. А-2. Памятник писателю-просветителю К. Стамати (1786—1869). Могила писателя.
ОКОЛИНА. А-2. Николаевская церковь 1745 г.
ОЛИШКАНЫ. А-2. Городище гетской культуры IV—III вв. до н. з.
ОРГЕЕВ. Б-2. Памятник Василию Лупу—господарю Молдавии в 1634—1653гг. Историко-краеведческий музей. Дмитриевский собор 1636 г.
ПЕТРУШАНЫ. А-1. Михайловская церковь 1702 г.
ПОКРОВКА. А-2. Михайловская деревянная церковь 1797 г.
ПРОДАНЕШТЫ. А-2. Родина писателя и публициста А. Руссо (1819—1859).
ПУШКИНО. Б-2. Музей в доме, где в 1822 г. останавливался А.С. Пушкин. Памятник поэту.
РАСКАЕЦЫ. В-3. Высота В.И. Ломакина. Обелиск в честь погибших 11-ти Героев Советского Союза. Музей боевой славы.
РАШКОВО. А-2. Памятник В.И. Ленину. Костел XVIII в. Комплекс стоянок и поселений палеолита, триполья, эпохи бронзы III—I тыс. до н. э. Городище гетской культуры IV—III вв. до н. з.
РЕЗИНА. Б-2. Городища гетской культуры IV—III вв. до н. з.
РОТУНДА. А-1. Деревянная церковь Воевозь XVII в.
РУДЬ. А-2. Родина румынской антифашистки, активного деятеля молодежного движения Молдавии и Румынии Елены Павел (урожд. Сырбу, 1915 — 1943). Музей Елены Павел. Монастырский ансамбль 1777г. Городище гетской культуры IV—III вв. до н. з. и поселение славянской культуры VI—XII вв.
РЫБНИЦА. А-3. Историко-этнографический музей.
РЫШКАНЫ. А-1. Памятник В.И. Ленину. Историко-этнографический музей.
САХАРНА. Б-2. Городища гетской культуры IV—III вв. до н. э. Монастырский ансамбль XVIII в.
СЕВЕРИНОВКА. А-2. Родина советского писателя Героя Советского Союза генерал-майора П.П. Вершигоры (1905—1963). Музей П.П. Вершигоры.
СКУЛЯНЫ. Б-1. Обелиск на месте боя 1-го батальона 78 стрелкового полка Таманской дивизии 27 июня 1941 г.
СОРОКИ. А-2. Мемориальный знак в честь встречи русских войск с господарем Молдавии Д. Кантемиром в 1711 г. Историко-краеведческий музей. Молдавская крепость XVI в. Дмитриевская церковь 1814 г. Церковь Стратилата 1914 г.
СТАРАЯ ТАТАРОВКА. А-2. Михайловская церковь XIX в.
СТАРЫЕ РЕДЕНЫ. Б-2. Памятник известному русскому государственному и военному деятелю XVIII в. Г.А. Потемкину-Таврическому.
СУДАРКА. А-1. Михайловская деревянная церковь XVIII в.
СУРУЧЕНЫ. В-2. Летняя церковь Суручёнского монастыря XVIII в.
ТЕШКУРЕНЫ. Б-2. Деревянная церковь Воевозь 1778 г.
ТИРАСПОЛЬ. В-3. Памятники: А.В.Суворову, Т.Г. Шевченко. Памятник-танк. Родина советского химика Героя Социалистического труда академика Н.Д. Зелинского (1861—1953). В июне 1919 г. проходил I съезд Советов Тираспольского уезда; в августе 1921 г. на III съезде Советов выступил М.В. Фрунзе. В 1919—1920 гг. размещался штаб кавалерийской бригады Г.И. Котовского. Руины суворовской земляной крепости 1792 г.
ТРЕБУЖЕНЫ. Б-2. Комплекс памятников „Старый Орхей" (палеолит, триполье, бронза, гетская, славянская, золотоордынская, молдавская культуры, IV тыс. до н. з.—XVII в. н. з.)
УНГЕНЫ. Б-2. Церковь А. Невского 1905 г., арх. Бернардацци.
ФАЛЕШТЫ. Б-1. Памятник жителям района, павшим на фронтах Великой Отечественной войны.
ФЕРАПОНТЬЕВКА. В-2. Музей истории села. Церковь Иоанна 1862 г.
ФЛОРЕШТЫ. А-2. Памятник В.И. Ленину. Историко-краеведческий музей.
ЦИПОВА. Б-2. Скальный монастырь XVI в.
ЧАДЫР-ЛУНГА. Г-2. Межрайонный историко-краеведческий музей.
ЧЕРЕПКОВО. А-2. Михайловская церковь XIX в.
ШТЕФАНЕШТЫ. Б-2. Памятник С.М. Кирову.

КИШИНЕВ. Схематический план

ТУРИСТСКИЕ ОРГАНИЗАЦИИ И УЧРЕЖДЕНИЯ

- Молдавский республиканский совет по туризму и экскурсиям
- Республиканская станция юных туристов Молдавской ССР
- Бюро путешествий и экскурсий
- Туристские гостиницы: 1.„Дойна“; 2.„Турист“; 3.„Космос“; 4.„Интурист“
- Республиканский туристский клуб „Кодры“

МЕСТА, СВЯЗАННЫЕ С ИМЕНАМИ ЗАМЕЧАТЕЛЬНЫХ ЛЮДЕЙ

1. Дом, в котором в 1820 г. жил А.С. Пушкин. Дом-музей А.С. Пушкина. 2. Дом, в котором в 1900—1913 гг. жил советский военачальник И.Э.Якир. 3. Здание бывшей 1-й мужской гимназии, где в 1910—1912 гг. учился герой гражданской войны С.Г. Лазо. 4. Дом, в котором родился архитектор, академик, лауреат Государственной премии А.В. Щусев (1873—1949). Открыт музей А.В. Щусева. 5. В бывшем реальном училище (памятник архитектуры 1883 г., с 1946 г.—учебный корпус университета) в 1895 г. учился герой гражданской войны Г.И. Котовский; в 1888—1894 гг. учился и в 1946—1959 гг. работал академик Н.А. Димо, в 1906—1913 гг. учился И.Я. Якир. 6. Здание бывшего училища, в котором в 1912—1915 гг. учился герой гражданской войны И.Ф. Федько. 7. Дом, в котором последние годы жизни работал молдавский поэт А. Матеевич (1889—1917).

ПАМЯТНИКИ ЗАМЕЧАТЕЛЬНЫМ ЛЮДЯМ

1. В.И. Ленину. 2. Карлу Марксу, Фридриху Энгельсу. 3. Георгию Димитрову. 4. Композитору Е. Кока. 5. Декабристу М.Ф. Орлову. 6. Стефану Великому. 7. „Аллея классиков“—памятники классикам молдавской культуры: Н. Милеску, Д. Кантемиру, К. Стамати, Г. Асаки, К. Негруци, А. Доничу, А. Хыждеу, А. Руссо, В. Александри, Б. Хаждеу, И. Крянга, М. Эминеску. 8. А.С. Пушкину. 9. Максиму Горькому. 10. Герою-комсомольцу Антону Онике. 11. Г.И. Котовскому. 12. Сергею Лазо.

МЕСТА, СВЯЗАННЫЕ С ИСТОРИКО-РЕВОЛЮЦИОННЫМИ СОБЫТИЯМИ

1. В бывшем помещении гостиницы „Сюис“ останавливался писатель-коммунист Анри Барбюс, приезжавший на судебный процесс по делу участников Татарбунарского восстания в 1924 г. 2. В 1905—1907 гг. и в 1917 г. здесь проводились массовые революционные митинги. 3. В 1907 г. здесь состоялся окружной суд, который приговорил Г.И. Котовского к 12-ти годам каторжных работ за революционную деятельность. 4. В конце 1917 г.—начале 1918 г. помещался большевистский фронтовой отдел „Румчерода“ Исполнительного комитета Советов Румынского фронта, Черноморского флота и Одесской области (памятник архитектуры, XIX век).

ИСТОРИЧЕСКИЕ И ВОЕННО-ИСТОРИЧЕСКИЕ ПАМЯТНИКИ

1. Обелиск болгарским ополченцам. 2. Памятник героям-комсомольцам. 3. Стела на месте первой политической демонстрации трудящихся Кишинева. 4. Стела в честь Советской Конституции. 5. Памятный знак, посвященный строителям Комсомольского озера. 6. Памятник в честь героической Советской Армии — армии освободительницы. 7. Мемориал воинской Славы. 8. Памятник борцам за власть Советов.

ПАМЯТНИКИ АРХИТЕКТУРЫ

1. Церковь Константина и Елены (1777 г.). 2. Благовещенская церковь (1810 г.). 3. Мазаракиевская церковь (1757 г.). 4. Георгиевская церковь (1818 г.). 5. Арка Победы (1840 г.) (Хронологические даты Молдавской государственности). 6. Кафедральный собор (1830—1836). 7. Памятник архитектуры 1901 г. 8. Греческая церковь (1895 г.).

МУЗЕИ, ПЛАНЕТАРИЙ, ВЫСТАВКИ

1. Мемориальный музей болгарских ополченцев (памятник архитектуры 1882 г.). 2. Планетарий. 3. Государственный художественный музей Молдавской ССР (памятник архитектуры XIX в.). 4. Республиканский литературный музей Молдавской ССР им. Дмитрия Кантемира. 5. Музей туризма (памятник архитектуры 1803 г.). 6. Государственный краеведческий музей Молдавской ССР (памятник архитектуры 1905 г.). 7. Государственный исторический музей Молдавской ССР. 8. Республиканский музей научного атеизма (памятник архитектуры 1895 г.). 9. Республиканский музей Г.И. Котовского и С.Г. Лазо. 10. Музей истории города Кишинева (памятник архитектуры XIX в.). 11. Музей подпольной типографии ленинской газеты „Искра“. 12. Выставка достижений народного хозяйства Молдавской ССР.

ТЕАТРЫ, ДВОРЦЫ И ДОМА КУЛЬТУРЫ, ЦИРК

1. Дворец культуры профсоюзов. 2. Цирк. 3. Республиканский дворец пионеров и школьников. 4. Театр кукол „Ликурич“. 5. Молдавский государственный академический театр оперы и балета им. А.С. Пушкина. 6. Русский драматический театр им. А.П. Чехова. 7. Городской Дом молодежи. 8. Молдавская государственная филармония. 9. Республиканский центр культуры и искусства. 10. Дворец культуры „Октомбрие“. 11. Органный зал (памятник архитектуры 1895 г.). 12. Молдавский государственный академический музыкально-драматический театр им. М. Эминеску. 13. Театр юного и детского зрителя „Лучафэрул“. 14. Зеленый театр Центрального парка культуры и отдыха им. Ленинского комсомола. 15. Дворец культуры железнодорожников. 16. Молдавский музыкальный фольклорно-этнографический театр. 17. Дом культуры Кишиневского университета. 18. Молодежный центр им. Ю. А. Гагарина.

СПОРТИВНЫЕ СООРУЖЕНИЯ

ЯССКО-КИШИНЕВСКАЯ ОПЕРАЦИЯ (20—29 августа 1944 г.)

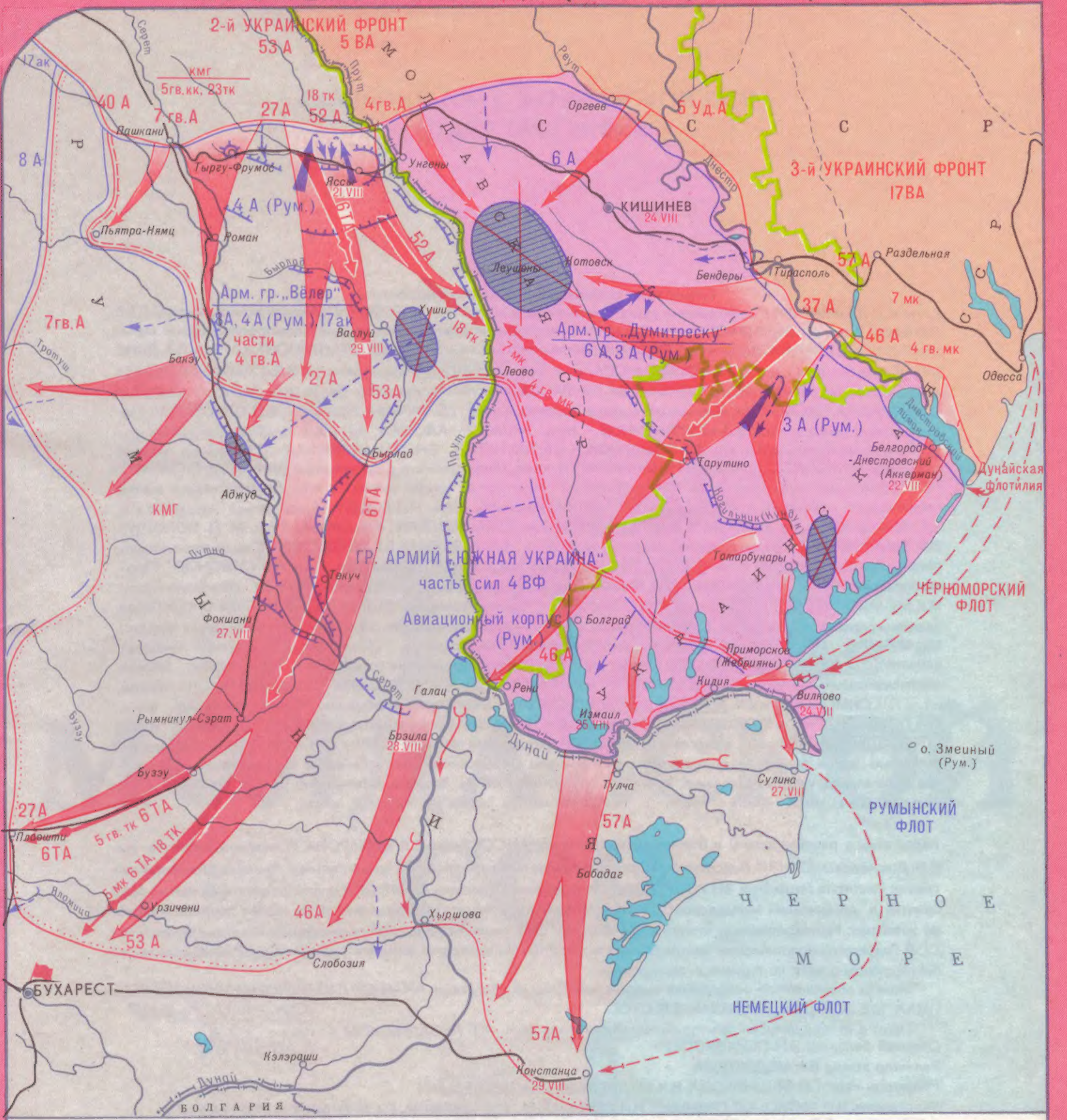

Линия фронта к исходу 19 августа

Оборонительные рубежи немецко-фашистских войск

Направления ударов советских войск 20–24 августа

Контрудары и отход войск противника

Уничтожение окруженных группировок противника

Прорыв кораблей Дунайской военной флотилии в Днестровский лиман и дельту Дуная

Действия кораблей Черноморского флота

Линия фронта к исходу 24 августа

Направления ударов советских войск 25–29 августа

Действия Дунайской военной флотилии

Линия фронта и положение советских войск к исходу 29 августа

24.VIII Даты освобождения городов

Национальное антифашистское вооруженное восстание в Бухаресте 23 августа 1944 г.

Государственные границы (на 22. 06. 1941 г.)

Современная граница Молдавской ССР

Сокращения на карте

А	армия
ак	армейский корпус
Арм. гр.	армейская группа
В А	воздушная армия
В Ф	воздушный флот
гв.	гвардейский
ГР. АРМИЙ	группа армий
кк	кавалерийский корпус
КМГ	конно-механизированная группа
мк	механизированный корпус
ТА	танковая армия
тк	танковый корпус
Уд.А	ударная армия
(Рум.)	Румынии

Масштаб 1 : 2 000 000

Специальное содержание карт атласа разработали:

к. г.-м. н. П.Д. БУКАТЧУК (Геологическая карта. Тектоническая карта), В.Е. ПОПОВИЧ (Полезные ископаемые), Ю.Л. БЕЛЕНЬКИЙ, д. г. н. А.Т. ЛЕВАДНЮК, к. г.-м. н. П.Д. БУКАТЧУК (Карта четвертичных отложений. Геоморфологическая карта), к. г. н. Т.С. КОНСТАНТИНОВА, к. г. н. В.Е. ПРОКА (Климатическая карта), к. г. н. Т.С. КОНСТАНТИНОВА, к. ф.–м. н. Л.А. ДИНЕВИЧ (Градобития), к. г. н. Т.С. КОНСТАНТИНОВА, к. г. н. П.В. СИНЯВСКИЙ (Суховеи), к. т. н. В.В. СЛАСТИХИН (Особо обильные осадки), к. г. н. Т. С. КОНСТАНТИНОВА, Г.Ф. ЛАССЕ (Фенологические карты. Весна. Лето. Осень), к. г. н. Т.С. КОНСТАНТИНОВА, Н.Ф. КОТОВА (Агроклиматическое районирование), Т.Э. УКРАИНСКАЯ, к. т. н. В.В. СЛАСТИХИН (Поверхностные воды), д. г. н. И.А. КРУПЕННИКОВ, акад. АН МССР А.Ф. УРСУ, к. г. н. А.К. РОДИНА (Почвенная карта. Почвенные провинции), д. г. н. А.Т. ЛЕВАДНЮК, к. э. н. Л.Ф. НИКУЛ, Е.Н. ТОМАШЕВСКАЯ (Земельные угодья), член-корр. АН МССР Т.С. ГЕЙДЕМАН (Карта растительности. Лекарственные и редкие виды растений), к. б. н. А.И. МУНТЯНУ (Изменение животного мира. Распространение характерных видов зверей и птиц. Акклиматизация и реакклиматизация животных), к. г. н. В.Е. ПРОКА, Ю.Л. БЕЛЕНЬКИЙ, к. г. н. Н.Л. РЫМБУ (Ландшафтная карта), д. г. н. А.Т. ЛЕВАДНЮК, к. э. н. Л.Ф. НИКУЛ, И.М. ВЕРШИНИН, Е.Н. ТОМАШЕВСКАЯ (Орошение), к. г. н. М. Д. ВОЛОЩУК, В.В. ЗАГАРОВСКИЙ (Лесонасаждения. Засыпка оврагов), к. г. н. В.Н. ВЕРИНА, Е.Г. БЕЛОУСОВА (Охраняемые объекты природы), к. г. н. К.Г. МАТЕЙ, к. г. н. В.Е. ПРОКА (Население), к. э. н. В.Н. КОНОВАЛОВА, к. г. н. А.В. СИМОНОВ (Промышленность), к. э. н. В.Н. КОНОВАЛОВА (Промышленность строительных материалов. Легкая промышленность), М.К. МУЧИЛО, И.М. ВЕРШИНИН, к. э. н. А.В. СОЧИНСКАЯ (Озимая пшеница. Кукуруза (на зерно). Сады. Овощи. Плодоовощеконсервное производство. Сахарная свекла. Подсолнечник. Переработка сырья основных технических культур), М.К. МУЧИЛО, И.М. ВЕРШИНИН, к. г. н. А.И. СОРОЧАН (Виноградники. Переработка продукции виноградарства), Л.М. МЕДВЕЦКАЯ, А.С. СТЕЖАРУ, М.К. МУЧИЛО (Животноводческие комплексы. Производство мясной, маслосыродельной и молочной продукции), к. э. н. Л.Ф. НИКУЛ, к. э. н. Ю.В. БЛОХИН (Экономические подрайоны), к. г. н. Л.П. СИМОНОВА, к. э. н. М.Я. ПОЗДЫРКЭ, А.С. СТЕЖАРУ (Карта путей сообщения. Схема авиалиний), к. э. н. М.Я. ПОЗДЫРКЭ, к. г. н. М.П. БУРЛА, А.С. СТЕЖАРУ, Л.И. ЯНАКИЕВА (Экономические связи), А.С. СТЕЖАРУ, к. э. н. М.Я. ПОЗДЫРКЭ (Молдавия в торговых связях СССР со странами–членами СЭВ), к. г. н. С.И. ФЛОРЯ (Общеобразовательные школы. Музыкальные и художественные школы. Профессионально-технические училища. Высшие и средние специальные учебные заведения. Массовые библиотеки. Театры. Клубные учреждения), к. г. н. В.Н. ВЕРИНА (Туристская карта).

Карты атласа рецензированы в Ботаническом институте АН СССР им. В.Л. КОМАРОВА, Почвенном институте им. В.В. Докучаева ВАСХНИЛ, Всесоюзном научно-исследовательском институте лекарственных растений, Отделении географии Института геофизики АН УССР, Институте геофизики и геологии АН МССР, Союзе агропромышленных предприятий и организаций Молдавской ССР, Государственном комитете Молдавской ССР по охране природы и лесному хозяйству, Государственном комитете Молдавской ССР по статистике, НИИ планирования Госплана Молдавской ССР, Гидрометеорологическом центре Молдавского УГКС, Министерстве внешней торговли СССР, Молдавском республиканском совете по туризму и экскурсиям.

Макеты специального содержания выполнены в Отделе географии АН МССР Л.Ю. ВОЛОЖАНИНОЙ, М.В. ЗЕЛЬЦМАН, М.Е. ЗГАРДАН, Н.Н. КАЗАК, Т.Б. СТОГ.

[redacted]

Текст к атласу написан доктором географических наук А.Т. ЛЕВАДНЮКОМ

Старший редактор В.Н. ПЕЙХВАССЕР

Редактор атласа В.К. МЕДВЕДЕВА

Редакторы карт: Г.В. ВЕШНЯКОВА, В.К. МЕДВЕДЕВА, Е.А. ЦЕЙРЕФМАН

Фотографии: К.Р. ВИТКО, А.П. ГРИНЬКО, И.И. ЗЕМШМАНА, Б.А. КАПНИНА, Е.Т. КИБЛИК, Г.И. КОРНИЕНКО, А.Г. ЛЫКОВА, Л.П. НИКОЛАЕВОЙ, М.С. ПОТЫРНИКЕ, В.П. ХАРЧЕНКО, А.С. ЧЕРНЯВСКОГО.

Технические редакторы: З.В. БАЛМАКОВА, М.А. БАЗИНА

Художественное оформление обложки Г.И.. КОРНИЕНКО

Подписан к печати с 03. 08. 89 по 26. 10. 89 Т–11980
Формат бумаги 62X89/8 Бумага картографическая
Печ. л. 6,25 Усл. печ. л. 6,39 Тираж 46 250
Заказ 2449 Цена 1 руб. 37 коп.

Минская картографическая фабрика ГУГК СССР И–3771
220050, Минск, ул. Володарского, 3
5306000000 – 499 / 071(02)–89 790–90

© ГУГК СССР 1990 г.